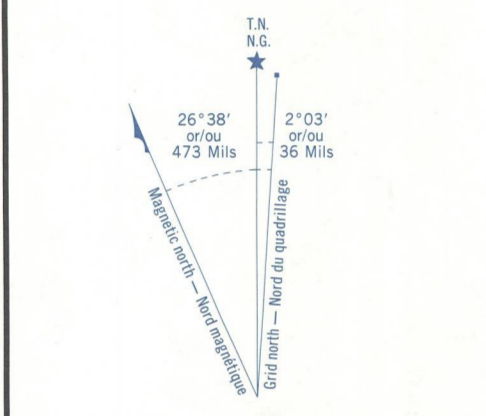
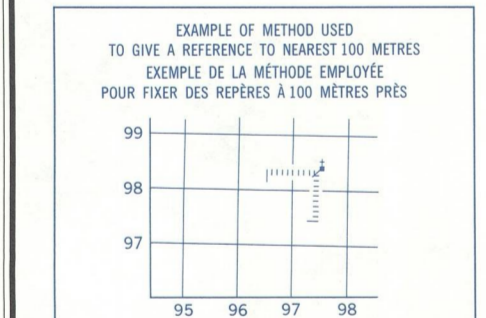
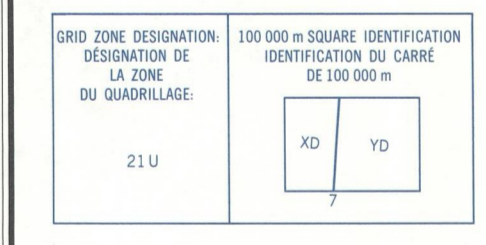


Military users refer to this map as: Références de cette carte pour usage militaire: **SERIE A 781 SÉRIE MAP 2 D/1 CARTE ÉDITION 3 MCE ÉDITION**



Use diagram only to obtain numerical values APPROXIMATE MEAN DECLINATION 1986 FOR CENTRE OF MAP Annual change declination 0.2' Déclinaison moyenne approximative au centre de la carte en 1986 Variation annuelle déclinaison 0.2'

ONE THOUSAND METRE UNIVERSAL TRANSVERSE MERCATOR GRID ZONE 21 QUADRILLAGE UNIVERSEL TRANSVERSE DE MERCATOR DE MILLE MÈTRES



EXAMPLE OF METHOD USED TO GIVE A REFERENCE TO NEAREST 100 METRES EXEMPLE DE LA MÉTHODE EMPLOYÉE POUR FAIRE DES RÉFÉRENCES À 100 MÈTRES PRÈS

REFERENCE POINT POINT DE RÉFÉRENCE CHURCH - EGLISE (60-00000)

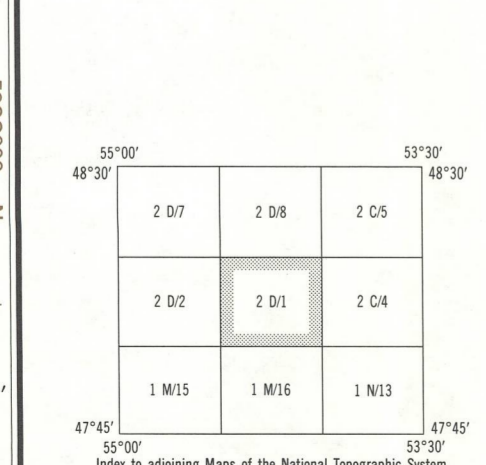
EASTING: Read number on grid line immediately below point. ESTIMATION: Note the number of squares from this line eastward to point. Estimate the number of divisions of the grid between this line and the point in direction east.

NORTHING: Read number on grid line immediately below point. ORDONNÉE: Note the number of the line of quadrangle immediately below point. Estimate the number of squares from this line northward to point. Estimate the number of divisions of the grid between this line and the point in direction north.

GRID REFERENCE: 9750000

Nearest similar grid reference 100 000 metres. La prochaine référence similaire est à 100 000 mètres.

BROWN NUMBERED TICKS INDICATE THE 1000 METRE U.T.M. GRID. LES AMORCES BRUNES NUMÉROTÉES REPRÉSENTENT LE QUADRILLAGE U.T.M. DE 1000 MÈTRES.



PRODUCED BY THE SURVEYS AND MAPPING BRANCH, DEPARTMENT OF ENERGY, MINES AND RESOURCES, UPDATED FROM AERIAL PHOTOGRAPHS TAKEN IN 1986 AND 1987. CULTURE CHECK 1988. PUBLISHED IN 1988.

COPYRIGHT MAY BE OBTAINED FROM THE CANADA MAP OFFICE, DEPARTMENT OF ENERGY, MINES AND RESOURCES, OTTAWA, ON YOUR REQUEST. LE DROIT DE REPRODUCTION EST DÉPOSÉ PAR LE BUREAU DES CARTES DU CANADA, DÉPARTEMENT DE L'ÉNERGIE, DES MINES ET DES RESSOURCES, OTTAWA, À LA DEMANDE DE LA CLIENTÈLE.

© 1988. HER MAJESTY THE QUEEN IN RIGHT OF CANADA. DÉPARTEMENT DE L'ÉNERGIE, DES MINES ET DES RESSOURCES.

Roads: **Routes:**

hard surface revêtement dur asphalt highway route pavée à deux voies

hard surface revêtement dur gravel, regionalized, two-lane road route pavée à deux voies

loose surface, dry weather de gravier, temps sec 2 lanes or more deux voies ou plus

unclassified road or street route non classée ou rue de terre de terre

cart track sentier, percée ou portage de terre de terre

trail, cut line or portage sentier, percée ou portage de terre de terre

FOR COMPLETE REFERENCE SEE REVERSE SIDE POUR UNE LISTE COMPLÈTE DES SIGNES, VOIR AU VERSO

TUG POND
NEWFOUNDLAND TERRE-NEUVE

Scale 1:50 000 Échelle

Miles 0 1 2 3
Mètres 0 1000 2000 3000 4000

Information concerning bench marks and horizontal survey monuments can be obtained from Canadian Survey, Energy and Natural Resources, Ottawa.

CONVERSION SCALE FOR ELEVATIONS

Feet 100 200 300 400 500 600 700 800 900 1000

Mètres 30 100 200 300 400 500 600 700 800 900 1000

CONTOUR INTERVAL, 50 FEET
Déclinaison en Feet above Mean Sea Level
North American Datum 1987
Transverse Mercator Projection

Pour tout renseignement concernant les repères et bornes arithmétiques, s'adresser au Service de Levés, Énergie et Ressources Naturelles, Ottawa.

ÉCHELLE DE CONVERSION DES ALTITUDES

Pieds 100 200 300 400 500 600 700 800 900 1000


Mètres 30 100 200 300 400 500 600 700 800 900 1000

ÉLOIGNEMENT DES COURBES 50 PIEDS
Système de référence géodésique nord-américain, 1987
Projection Transverse de Mercator

ÉTABLI PAR LA DIRECTION DES LEVÉS ET DE LA CARTOGRAPHIE, MINISTÈRE DE L'ÉNERGIE, DES MINES ET DES RESSOURCES. MISE À JOUR À L'ÀIDE DE PHOTOGRAPHIES AÉRIENNES PRISES EN 1986 ET 1987. VÉRIFICATION DES COORDONNÉES U.T.M. PAR LE BUREAU DES CARTES DU CANADA, MINISTÈRE DE L'ÉNERGIE, DES MINES ET DES RESSOURCES, OTTAWA, À LA DEMANDE DE LA CLIENTÈLE.

LES CARTES SONT EN VENTE AU BUREAU DES CARTES DU CANADA, MINISTÈRE DE L'ÉNERGIE, DES MINES ET DES RESSOURCES, OTTAWA, À LA DEMANDE DE LA CLIENTÈLE.

© 1988. SA MAJESTÉ LA REINE DU CHEF DU CANADA. MINISTÈRE DE L'ÉNERGIE, DES MINES ET DES RESSOURCES.



Energy, Mines and Resources Canada / Énergie, Mines et Ressources Canada