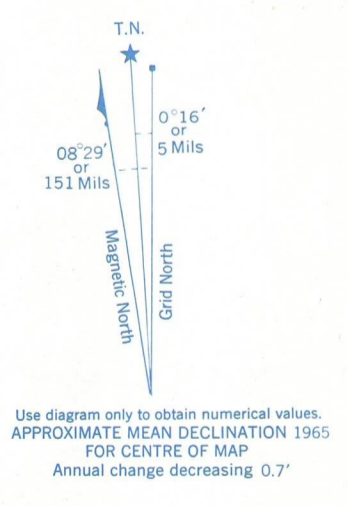
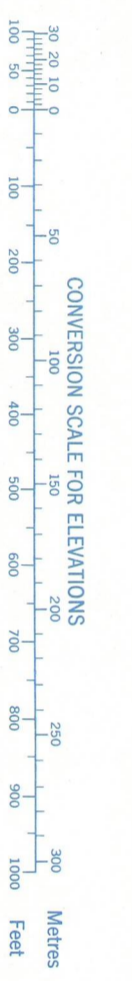


Refer to this map as: 41 H/15 E EDITION 3 ASE SERIES A 751



GRID ZONE DESIGNATION	100,000 M. SQUARE IDENTIFICATION
17T	NA

TO GIVE A REFERENCE TO NEAREST 100 METRES

EXAMPLE: HOUSE

EASTING: Read number on grid line immediately to left of point.	29
Estimate tenths of a square from this line eastward to point.	78
NORTHING: Read number on grid line immediately below point.	81
Estimate tenths of a square from this line northward to point.	818
MILITARY GRID REFERENCE	29818

Nearest similar grid reference 100,000 metres (62 miles)

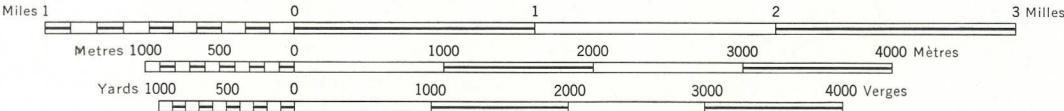
ONE THOUSAND METRE UNIVERSAL TRANSVERSE MERCATOR GRID ZONE 17

Produced by the SURVEYS AND MAPPING BRANCH, DEPARTMENT OF MINES AND TECHNICAL SURVEYS, from aerial photographs taken in 1951. Field surveys 1951-1952 and 1963. Culture check 1963. Printed 1966.

Copies may be obtained from the Map Distribution Office, Department of Mines and Technical Surveys, Ottawa.

KEY HARBOUR
PARRY SOUND DISTRICT
ONTARIO

SCALE 1:50,000 ÉCHELLE



CONTOUR INTERVAL 50 FEET
Elevations in Feet above Mean Sea Level
North American Datum 1927
Transverse Mercator Projection

ÉQUIDISTANCE DES COURBES 50 PIEDS
Élévations en pieds au-dessus du niveau moyen de la mer
Réseau géodésique nord-américain unifié (1927)
Projection transverse de Mercator

Roads: hard surface, all weather	Routés: pavés, toute saison	Pointe de 2 mètres	Pointe de 2 mètres
hard surface, all weather	pavés, toute saison	Pointe de 2 mètres	Pointe de 2 mètres
loose or stabilized surface, all weather	gravier aggloméré, toute saison	Pointe de 2 mètres	Pointe de 2 mètres
loose surface, dry weather	de gravier, période sèche	Pointe de 2 mètres	Pointe de 2 mètres
cart track	de terre		
trail or portage	sentier ou portage		
Railway, normal gauge, single track	Chemin de fer à voie unique (écartement normal)		
Horizontal control point, with elevation	Point géodésique avec cote	454.0	
Bench mark, with elevation	Repère de nivellement avec cote	BM 157	

Établie par la DIRECTION DES LEVÉS ET DE LA CARTOGRAPHIE, MINISTÈRE DES MINES ET DES RELEVÉS TECHNIQUES, d'après des photographies aériennes prises en 1951. Levés sur le terrain en 1951-1952 et 1963. Vérification des ouvrages en 1963. Imprimé en 1966.

Ces cartes sont en vente au Bureau de distribution des cartes, ministère des Mines et des Relevés techniques, Ottawa.

Building	Bâtiment	Barn	Grange
School	École	Post Office	Bureau de poste
Church	Église	Cemetery	Cimetière
Mine or Open cut	Mine ou fosse à ciel ouvert		
Lighthouse	Phare		
Power transmission line	Ligne de transport d'énergie		
River with bridge	Rivière avec pont		
Stream, intermittent or dry	Cours d'eau intermittent, ou à sec		
Lake intermittent, indefinite	Lac intermittent, rive imprécise		
Marsh or Swamp	Marais ou marécage		
Depression contours	Courbes de cuvette		

TABLEAU D'ASSEMBLAGE DU SYSTÈME NATIONAL DE RÉFÉRENCE CARTOGRAPHIQUE

41 H/15 W	41 H/15 E	41 H/15 V
41 H/15 W	41 H/15 E KEY HARBOUR	41 H/15 V
41 H/15 W	41 H/15 E	41 H/15 V

INDEX TO ADJOINING SHEETS OF THE NATIONAL TOPOGRAPHIC SYSTEM

SUPERSEDED EDITION

KEY HARBOUR
41 H/15 E
EDITION 3