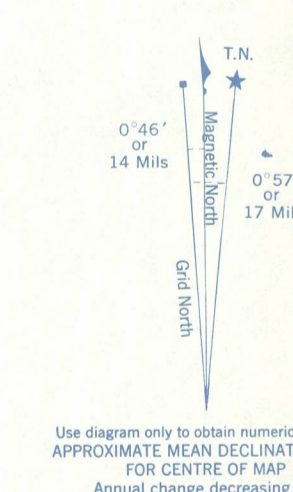



Refer to this map as: 52 A/16, EDITION 1 MCE, SERIES A, 731



ONE THOUSAND METRE UNIVERSAL TRANSVERSE MERCATOR GRID

GRID ZONE DESIGNATION	100,000 M. SQUARE IDENTIFICATION
16 U	CK DK

EXAMPLE OF METHOD USED TO GIVE A REFERENCE TO NEAREST 100 METRES

REFERENCE POINT CHURCH (see above)

EASTING	Reading on grid line immediately to left of point	Estimated tenths of square from this line westward to point
97	97	3


  

NORTHING	Reading on grid line immediately below point	Estimated tenths of square from this line northward to point
96	96	4

EXAMPLE MILITARY GRID REFERENCE SYSTEM

RED ROCK  
THUNDER BAY DISTRICT  
ONTARIO

Scale 1:50,000 Échelle



Produced, 1965, by the SURVEYS AND MAPPING BRANCH, DEPARTMENT OF ENERGY, MINES AND RESOURCES, from aerial photographs taken in 1952, field surveys 1960 and 1962. Printed 1966.

Copies may be obtained from the Map Distribution Office, Department of Energy, Mines and Resources, Ottawa.

Roads

Roads	Roads, toute saison	dual highway more than 2 lanes
hard surface, all weather	pavé, toute saison	plus de 2 voies
hard surface, all weather	pavé, toute saison	3 ou 4 voies
loose or stabilized surface, all weather	gravier aggloméré, toute saison	2 voies ou plus
loose surface, dry weather and unclassified streets	de gravier, temps sec et rues hors classe	2 voies ou plus
car track	de terre	
trail or portage	sentier ou portage	

This Provisional Map is equivalent to a standard map as accurate as possible.

Some names on this map are not yet official. Corrections or additions are invited by the Survey and Mapping Branch.

CONTOUR INTERVAL 50 FEET  
Élévation en pieds au-dessus du niveau moyen de la mer  
North American Datum 1927  
Transverse Mercator Projection

Cette carte provisoire équivaut à une carte régulière au point de vue précision de l'information.

Certains noms inscrits sur cette carte ne sont pas encore officiels. La Direction des levés et de la cartographie s'intéresse à ce qu'on lui signale des corrections et additions.

ÉQUIDISTANCE DES COURBES 50 PIEDS  
Élévation en pieds au-dessus du niveau moyen de la mer  
Niveau de référence nord américain 1927  
Projection Transverse de Mercator

Établi en 1965, par la DIRECTION DES LEVÉS ET DE LA CARTOGRAPHIE, MINISTÈRE DE L'ÉNERGIE, DES MINES ET DES RESSOURCES, à partir de photographies aériennes prises en 1952, levés sur le terrain en 1960 et 1962. Imprimé en 1966.

Ces cartes sont en vente au Bureau de distribution des cartes, Ministère de l'Énergie, des Mines et des Ressources, Ottawa.

SUPERSEDED EDITION 52 A/16 EDITION 1

McGILL UNIVERSITY  
MAP COLLECTION  
OCT 21 1969  
GEOGRAPHY DEPARTMENT  
MONTREAL