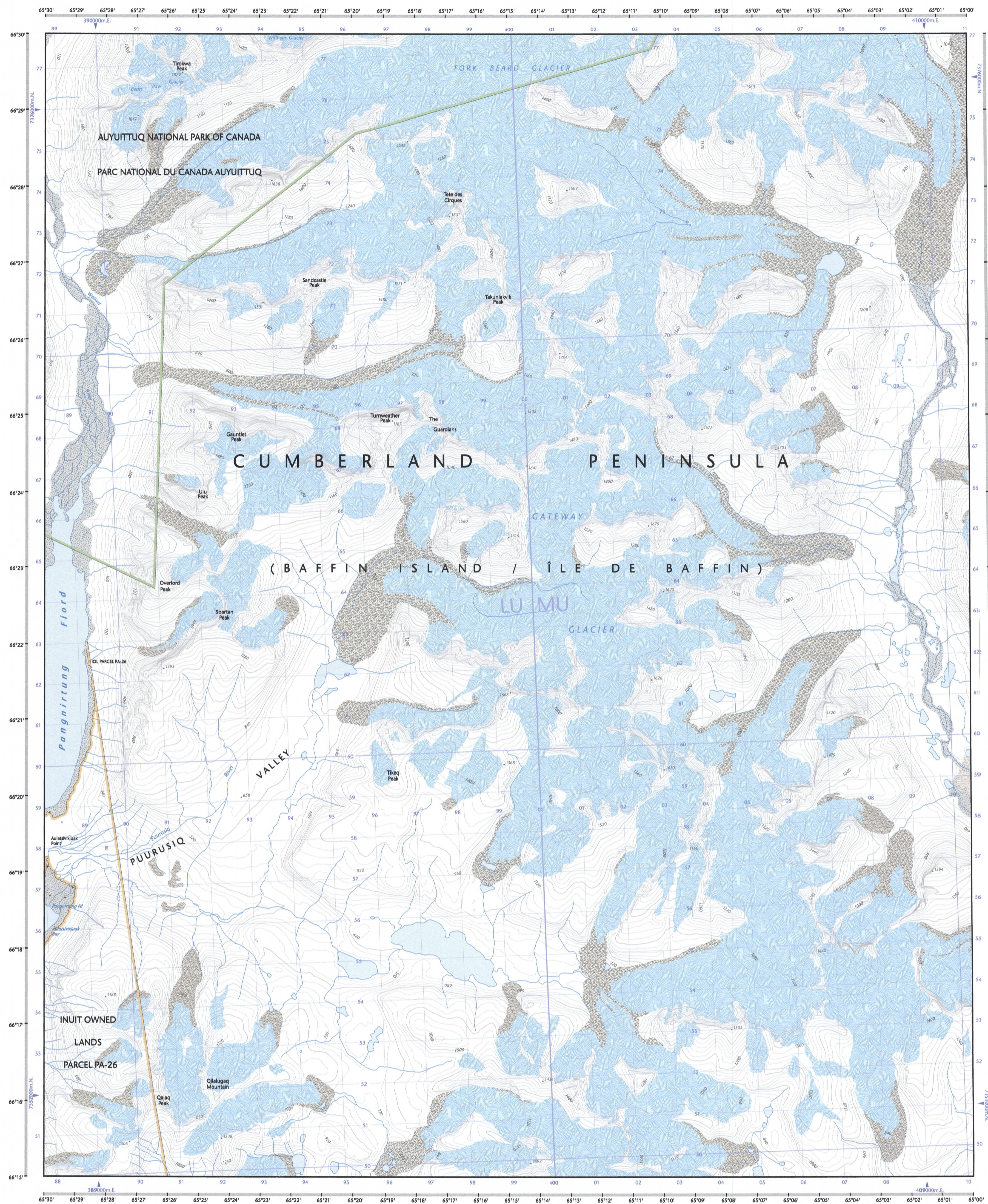


- Road: hard surface, more than 2 lanes; toll gate; service centre
Route: revêtement dur, plus de 2 voies; poste de péage; centre de service
- Road: hard surface; 2 lanes less than 2 lanes; overhead
Route: revêtement dur, 2 voies, moins de 2 voies; surplanchie
- Road: hard surface, street, conduit; bridge; loose or stabilized surface, street
Route: revêtement dur, rue; pont de canalisation; de gravier; aggloméré, rue
- Road: loose or stabilized surface, all season, 2 lanes or more; less than 2 lanes
Route: rde gravier; aggloméré, toute saison, 2 voies ou plus; moins de 2 voies
- Road: loose surface, dry weather; vehicle track or winter road; trail; portage
Route: rde de gravier, temps sec; chemin de terre ou d'hiver; sentier; portage
- Highway interchange; highway route number; built-up area
Échangeur; numéro de route agglomération
- Railway, single track; railway station; bridge; tumbtable; multiple tracks
Chemin de fer, voie unique; gare; pont; plaque tournante; voies multiples
- Railway, abandoned; railway yard
Chemin de fer, abandonné; gare de triage
- Rapid transit: rail, road, footbridge
Transport rapide: voie ferrée; route; passerelle
- Causeway; covered bridge; tunnel; bridge; movable bridge
Chaussée; pont couvert; tunnel; pont; pont mobile
- Boundary: international; boundary monument
Limite: internationale; repère d'arpentage
- Boundary: Provincial and Territorial
Limite: provinciale ou territoriale
- Boundary: unsurveyed provincial or territorial; area outline
Limite: provinciale ou territoriale non arpentée; surface délimitée
- Boundary: administrative; recreational
Limite: administrative; récréative
- Boundary: geographic; unsurveyed geographic; small Indian reserve
Limite: géographique; géographique non arpentée; petite réserve indienne
- Well; fence
Mur/déclure
- Power transmission line; multiple lines; submarine cable
Ligne de transport d'énergie; lignes multiples; câble sous-marin
- Pipeline: oil, natural gas; control valve; multi-use; underground
Pipeline: pétrole, gaz naturel; valve de contrôle; multi-utilisateur; souterrain
- Mine: pit; sand, gravel, clay; quarry
Mine: banc à sable, gravier, argile; carrière
- Airport/field; active, condition unknown; heliport
Aéroport/terrain d'atterrissage; actif, condition inconnue; hélipont
- Industrial building; chimney; industrial; flare stack; burner; lumberyard
Bâtiment industriel; cheminée; industrielle; torche, brûleur; parc à bois déblies
- Oil tank; water tank
Réservoir de pétrole; réservoir d'eau
- Site: grain elevator; clearance tower; satellite tracking station
Site: élévateur à grains; tour de dégagement; station de poursuite de satellite
- Electric facility; oil or natural gas facility; wind-operated device
Installation électrique; installation pétrolière ou gazière; éolienne
- Tower; communication, water antenna; radio mast; fire control
Tour: communication, antenne radar; radiodétection; feu, contrôle
- Domestic waste; liquid waste; industrial solid deposit
Déchet domestique; déchet liquide; dépôt de solide industriel
- Sports; arena; community centre
Sport; arène; centre communautaire
- Lookout; historic site; zoo
Belvédère; site historique; zoo
- Golf course; campground; ruins
Terrain de golf; terrain de camping; ruines
- Ski lift; ropeway track
Remonte-pente; piste de course
- Building(s); building(s); religious; educational; cabin
Bâtiment(s); bâtiment(s); religieux; d'enseignement; cabine
- Hospital; medical centre; senior citizens home; lodging
Hôpital; centre médical; résidence pour personnes âgées; gîte
- City hall; Parliament Building; municipal hall
Hôtel de ville; édifice du Parlement; salle municipale
- Customs post; ranger /warden station; cemetery
Poste de douane; poste de garde forestier /poste de garde de parc; cimetière
- Court house; penal institution
Palais de justice; établissement pénitentiaire
- Fire station; police station; armoury
Caserne de pompiers; poste de police; manège militaire
- Waterbody/shoeline; watercourse; disappearing stream
Plan d'eau; littoral; cours d'eau; ruisseau; cours d'eau disparaisant
- Navigation light; ferry crib or abandoned bridge pier
Feu de navigation; traversier; calaison ou pilier de pont abandonné
- Coast guard station; Healy base; active, condition unknown/marina
Station de la garde-côte; hélybase; actif, condition inconnue; marina
- Fish ladder; dam; small, large, carrying road
Échelle à poissons; barrage; petit, grand, portant une route
- Dike/levee(s); boat ramp; wharf; pier or dock; foot; breakwater
Digal/mur de protection; rampe de chargement; quai; pelle; gât; brise-lames
- Slip; drydock; ford; small island; navigational beacon
Cais; cale sèche; gué; îlot; balise de navigation
- Navigable canal; lock; ditch, conduit, irrigation canal; spring
Canal navigable; écluse; fossé; canalisation, canal d'irrigation; source
- Reservoir; underground reservoir; fish pond
Réservoir; réservoir souterrain; viviers dans l'eau
- Alluvium; dry river bed, sand in water; freshwater flats
Alluvion; lit de rivière à sec, sable dans l'eau; arena
- Rapids; falls (height)
Rapides; chutes (hauteur)
- Rocky ledge; reef; rocks in water; exposed alpine rock
Banc rocheux; récif; rochers dans l'eau; éperon émergé
- Moraine, glacial debris; permanent snow and ice
Moraine, débris glaciaires; neige et glace permanentes
- Marsh, swamp, marsh in water; sedge bog
Marais, marécage, marais dans l'eau; tourbière réticulée
- Tundra ponds; tundra polygon; sedge bog
Étang de toundra; polygone de toundra; tourbière à palette
- Sand; silt; peat; wooded area
Sable; limon; tourbe; région boisée
- Contours: index; intermediate; approximate
Courbes de niveau: indices, intermédiaires; approximative
- Depression contour; spot elevation; cave
Courbes de cote; point coté; grotte



26-1/6 SCALE ÉCHELLE 1:50 000 EDITION ÉDITION 02

OVERLORD PEAK


Nunavut



| | | | |
|--------|--------|--------|--------|
| 66°45' | 26-1/2 | 26-1/1 | 26-1/0 |
| 66°30' | 26-1/5 | 26-1/4 | 26-1/3 |
| 66°15' | 26-1/4 | 26-1/3 | 26-1/2 |
| 66°00' | 65°30' | 65°00' | 64°30' |



Natural Resources Canada / Ressources naturelles Canada



Produced on June 17, 2009, by the Centre for Topographic Information, Natural Resources Canada.
Établi le 17 juin 2009, par le Centre d'information topographique, Ressources naturelles Canada.
The paper copy of this map meets the print quality standards of Natural Resources Canada when it bears a Certified Map Printer holographic label.
La copie papier de cette carte respecte les normes de qualité d'impression de Ressources naturelles Canada quand elle porte l'étiquette holographique de l'imprimeur de cartes agréé.

Map content validity dates
• Réseau routier, Absent
• Réseau hydrographique, 2000
• Végétation, Absent
• Bâtiments, Absent
• Limites, 2004 - 2009
• Toponymie, 2004 - 2008
Detailed metadata can be found at: <http://GeoGratis.gc.ca>

Dates de validité du contenu de la carte
• Réseau routier, Absent
• Réseau hydrographique, 2000
• Végétation, Absent
• Bâtiments, Absent
• Limites, 2004 - 2009
• Toponymie, 2004 - 2008
Consultez les métadonnées détaillées sur : <http://GeoGratis.gc.ca>

For corrections, additions or comments concerning the content of this map, please contact Natural Resources Canada at: topo_map@NRCan.gc.ca or visit our Web site: <http://maps.NRCan.gc.ca>

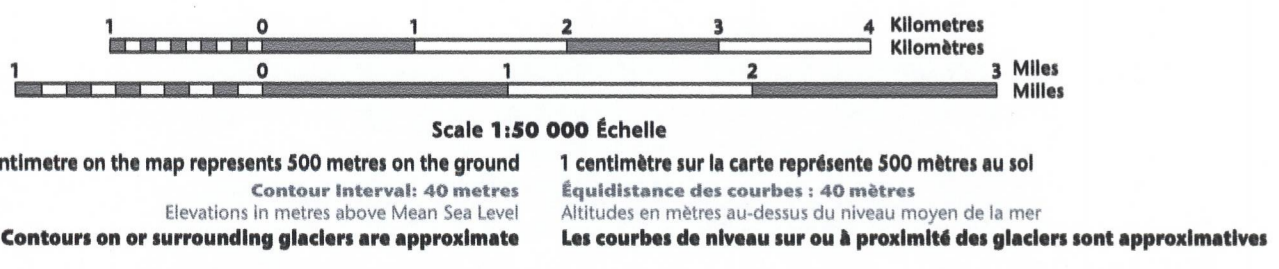
Pour toutes corrections, additions ou commentaires concernant le contenu de cette carte, veuillez contacter Ressources naturelles Canada par courriel électronique à : cartes.topo@NRCan.gc.ca ou visitez notre site Web : <http://cartes.NRCan.gc.ca>

© 2009 Her Majesty the Queen in Right of Canada.
This map is not to be used for air or marine navigation.
Cette carte ne doit pas être utilisée pour la navigation aérienne ou maritime.

OVERLORD PEAK
Nunavut

1 centimetre on the map represents 500 metres on the ground
Contour Interval: 40 metres
Élévation in metres above Mean Sea Level
Contours on or surrounding glaciers are approximate

1 centimètre sur la carte représente 500 mètres au sol
Équidistance des courbes : 40 mètres
Altitudes en mètres au-dessus du niveau moyen de la mer
Les courbes de niveau sur ou à proximité des glaciers sont approximatives



Use diagram only to obtain numeric values
Approximate Mean Declination 2009
For centre of map
Annual change decreasing 32.4'

N'utiliser le diagramme que pour obtenir les valeurs numériques
Déclinaison moyenne approximative au centre de la carte en 2009
Variation annuelle décroissante 32,4'

For magnetic declination information, visit: <http://gc.nrcan.gc.ca/geomag>
Pour information sur la déclinaison magnétique, visitez : <http://gc.nrcan.gc.ca/geomag>

100 000 metre Square Identification
Identification du carré de 100 000 mètres

1000 metre Universal Transverse Mercator Grid
Zone 18U
Grid Zone Designation

Quadrillage universel transverse de Mercator de 1000 mètres
Zone 18U
Designation de la zone du quadrillage

A tutorial on how to estimate position from the UTM grid can be found at: <http://maps.nrcan.gc.ca/topo101>
Consultez le tutoriel sur la manière d'estimer la position à partir de la grille UTM sur : <http://cartes.NRCan.gc.ca/topo101>

WICGILL UNIVERSITY
DEC 1 0 2009
GEOGRAPHIC INFO CENTRE



26-1/6
SCALE ÉCHELLE 1:50 000
EDITION ÉDITION 02
VERSION VERSION 00
SÉRIE SÉRIE A713

Printed map / Carte imprimée
Cat. no. / No. de cat. M116-2-02004
ISSN 1913-884X
ISBN 978-0-662-43992-4

Digital map / Carte numérique
Cat. no. / No. de cat. M116-2-02004-PDF
ISSN 1913-884X
ISBN 978-0-662-04700-0