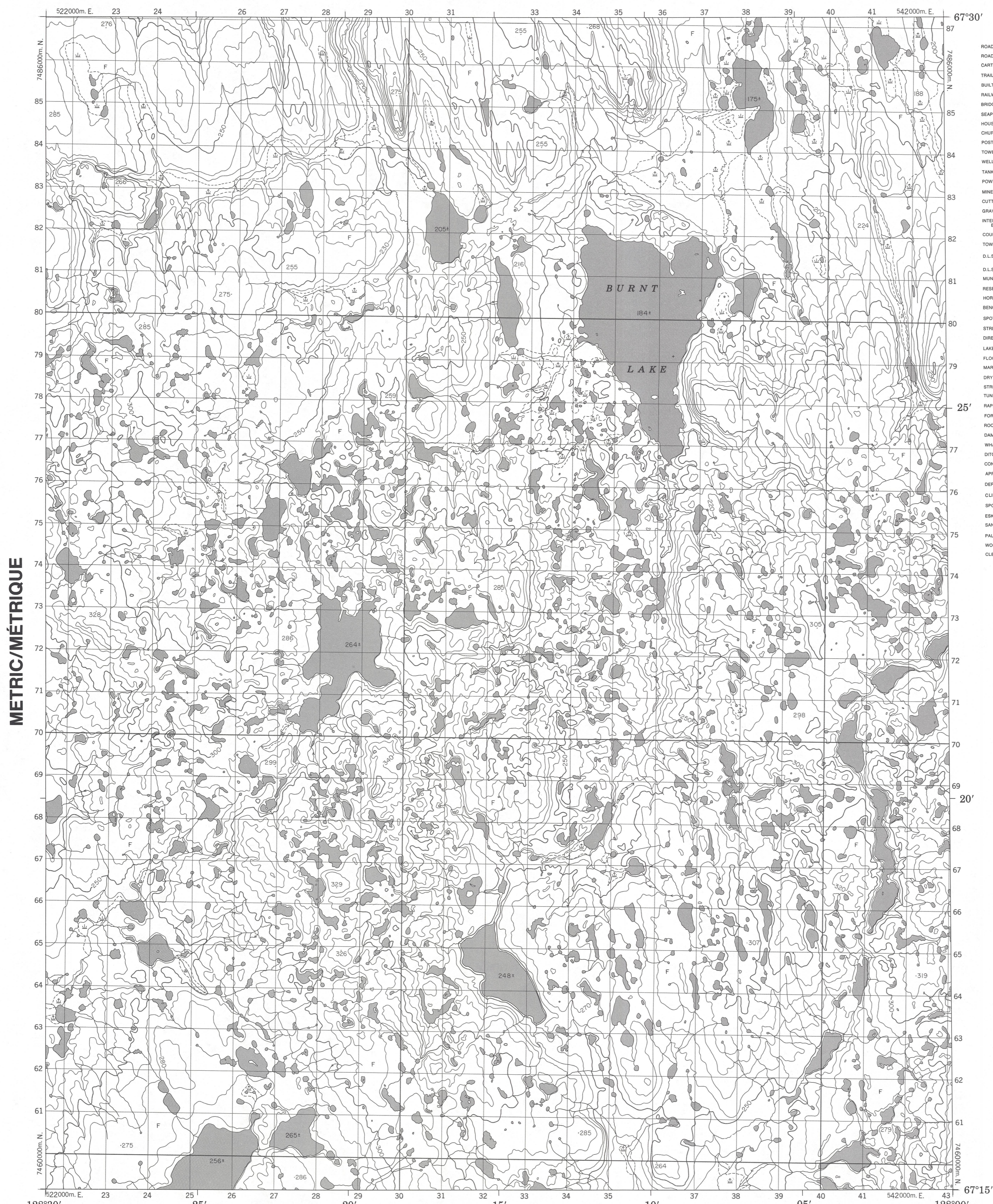


Military users, refer to this map as: Références de cette carte pour usage militaire: SERIES A701 SÉRIE MAP 106 P/8 CARTE ÉDITION 2 MCE ÉDITION

BURNT LAKE 106 P/8 ÉDITION 2 ÉDITION


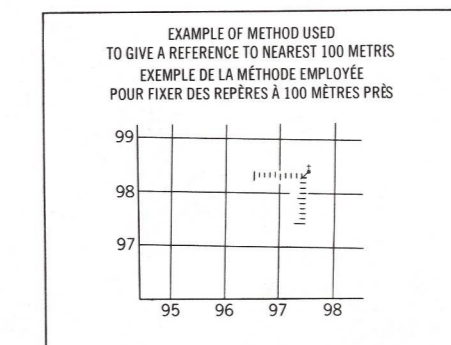
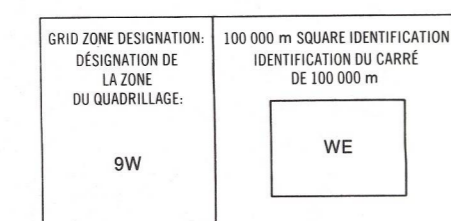
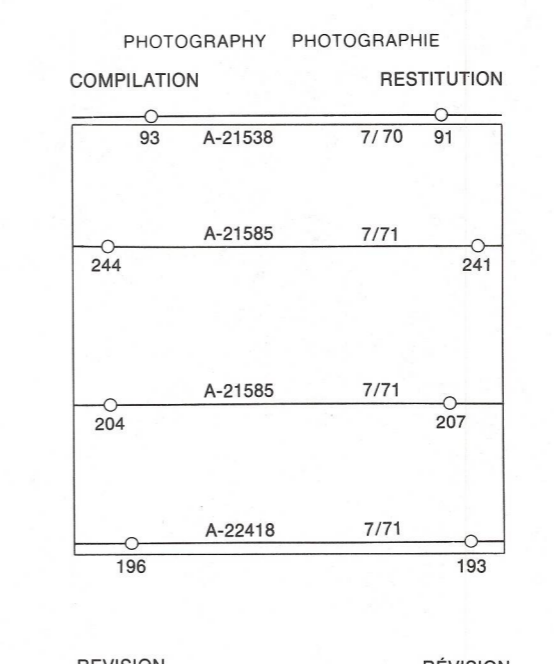


METRIC/MÉTRIQUE

METRIC/MÉTRIQUE

LEGEND - LÉGENDE

- ROAD, HARD SURFACE, ALL WEATHER ROUTE, SURFACE DURÉE, TOUTES SAISONS
- ROAD, LOOSE SURFACE ROUTE, SURFACE DE GRAVIER
- CART TRACK, WINTER ROAD CHEMIN DE CHARROI, ROUTE D'HIVER
- TRAIL, CUT LINE, PORTAGE SENTIER, PERÇÉE OU PORTAGE
- BUILT-UP AREA AGGLOMÉRATION
- RAILWAY, SINGL. STATION, STOP CHEMIN DE FER, VOIE D'ÉVÈTEMENT, STATION, ARRÊT
- BRIDGE PONT
- SEAPLANE BASE, SEAPLANE ANCHORAGE BASE D'HYDRAVIONS; ANCRAGE D'HYDRAVIONS
- HOUSE; BARN MAISON; GRANGE
- CHURCH; SCHOOL ÉGLISE; ÉCOLE
- POST OFFICE BUREAU DE POSTE
- TOWER; FIRE, RADIO TOUR; FEU, RADIO
- WELL; OIL, GAS PUIS; PÉTROLE, GAZ
- TANK; OIL, GASOLINE, WATER RÉSERVOIR; PÉTROLE, ESSENCE, EAU
- POWER TRANSMISSION LINE LIGNE DE TRANSPORT D'ÉNERGIE
- NAME NOM
- CUTTING; EMBANKMENT DÉBLAI; REMBLAI
- GRAVEL PIT CARRIÈRE DE GRAVIER
- INTERNATIONAL, PROVINCIAL BOUNDARY WITH MONUMENT FRONTIÈRE INTERNATIONALE, LIMITE PROVINCIALE AVEC MONUMENT
- COUNTY, DISTRICT BOUNDARY LIMITE DE COMTE OU DE DISTRICT
- TOWNSHIP, PARISH BOUNDARY LIMITE DE CANTON, DE PAROISSE
- D.L.S. TOWNSHIP CORNER, SURVEYED, UNSURVEYED CON DE CANTON (A.T.C.); ARPENITE; NON ARPENITE
- D.L.S. SECTION CORNERS COINS DE SECTION (A.T.C.)
- MUNICIPALITY BOUNDARY LIMITE DE MUNICIPALITÉ
- RESERVE, PARK, ETC. BOUNDARY LIMITE DE RÉSERVE, DE PARC, ETC.
- HORIZONTAL CONTROL POINT POINT DE CONTRÔLE PLANIMÉTRIQUE
- BENCH MARK WITH ELEVATION REPERE DE NIVEAU AVEC COTE
- SPOT ELEVATION, PRECISE; LAND, WATER POINT COTE, PRÉCIS; SUR TERRE; SUR L'EAU
- STREAM OR SHORELINE, INDEFINITE COURS D'EAU OU RIVE; IMPRÉCIS
- DIRECTION OF FLOW DIRECTION DU COURANT
- LAKE; INTERMITTENT LAKE, PONDS LAC; LAC INTERMITTENT; ÉTANGS
- FLOODED LAND TERRAIN INONDÉ
- MARSH; SWAMP (WOODED) MARAIS; BOISE MARÉCAIEUX
- DRY RIVER BED WITH CHANNELS LIT DE RIVIÈRE ASSÉCHÉ AVEC CHENAUX
- STRING BOG FONDRIÈRE À FILAMENTS
- TUNDRA; LAKES IN TUNDRA (POLYDONS) TOUNDRA; LACS EN TOUNDRA; POLYDONS DE TOUNDRA
- RAPIDS; FALLS, RAPIDS RAPIDES; CHUTES; RAPIDES
- FORESHORE FLATS, SAND IN WATER ESTRANS, SABLE SOUS L'EAU
- ROCKS ROCHES
- DAM BARRAGE
- WHARF QUAI
- DITCH FOSSE
- CONTOURS COURBES DE NIVEAU
- APPROXIMATE CONTOURS COURBES DE NIVEAU APPROXIMATIVES
- DEPRESSION CONTOUR COURBE DE CUVETTE
- CLIFF FALAISE
- SPOT ELEVATION, APPROXIMATE; LAND, WATER POINT COTE, APPROXIMATIF; SUR TERRE; SUR L'EAU
- ESKER ESKER
- SAND, SAND DUNES SABLE, DUNES DE SABLE
- PALSA BOG FONDRIÈRE DE PALSE
- WOODED AREA, FOREST SURFACE BOISÉE; FORÊT
- CLEARED AREA ESPACE DÉNUDÉ, CLAIRIÈRE



REFERENCE POINT CHURCH - ÉGLISE (en abrégé) (à dessiner)

EASTING: Read number on grid line immediately to left of point. ABSISSSE: Notez le chiffre de la ligne de quadrillage immédiatement à gauche du repère.

Estimate tenths of a square from this line eastward to point. Estimer le nombre de dixièmes du carré entre cette ligne et le repère en direction est.

NORTHING: Read number on grid line immediately below point. ORDONNÉE: Notez le chiffre de la ligne de quadrillage immédiatement en dessous du repère.

Estimate tenths of a square from this line northward to point. Estimer le nombre de dixièmes du carré entre cette ligne et le repère en direction nord.

GRID REFERENCE: RÉFÉRENCE AU QUADRILLAGE: 975984

Nearest similar grid reference (100 000 metres/328 084 feet) La référence semblable la plus proche est à 100 000 mètres (328 084 pieds)

Index to adjoining Maps of the National Topographic System
Tableau d'assemblage du Système national de référence cartographique

106 P/10	106 P/9	96 M/12
106 P/7	106 P/8	96 M/5
106 P/2	106 P/1	96 M/4

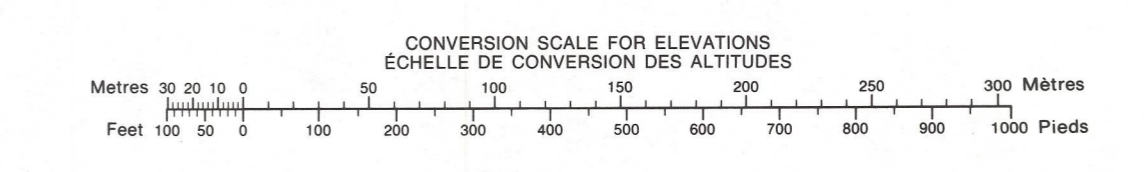
ONE THOUSAND METRE UNIVERSAL TRANSVERSE MERCATOR GRID ZONE 9 QUADRILLAGE UNIVERSEL TRANSVERSE DE MERCATOR DE MILLE MÈTRES

The 1986 MAGNETIC BEARING is 30°42' (863 mils) EAST OF GRID NORTH.
ANNUAL CHANGE DECREASING 21.8'

GRID NORTH is 0°42' (12 mils) EAST OF TRUE NORTH for centre of map.

LA RÉFÉRENCE MAGNÉTIQUE en 1986 est à 30°42' (863 mils) À L'EST DU NORD DU QUADRILLAGE.
VARIATION ANNUELLE DÉCROISSANTE 21.8'

Le NORD DU QUADRILLAGE est à 0°42' (12 mils) À L'EST du NORD GÉOGRAPHIQUE au centre de la carte.



PRODUCED BY THE SURVEYS AND MAPPING BRANCH, DEPARTMENT OF ENERGY, MINES AND RESOURCES, OTTAWA, PUBLISHED IN 1986.
COPIES MAY BE OBTAINED FROM THE CANADA MAP OFFICE, DEPARTMENT OF ENERGY, MINES AND RESOURCES, OTTAWA, OR YOUR NEAREST MAP DEALER.
© 1986, HER MAJESTY THE QUEEN IN RIGHT OF CANADA, DEPARTMENT OF ENERGY, MINES AND RESOURCES.
THIS MAP WAS COMPARED WITH SATELLITE IMAGERY OBTAINED IN 1984 AND FOUND TO BE UP-TO-DATE IN ALL MAJOR FEATURES.

ELEVATIONS IN METRES ABOVE MEAN SEA LEVEL
CONTOUR INTERVAL 10 METRES
NORTH AMERICAN DATUM 1927
TRANSVERSE MERCATOR PROJECTION

INFORMATION CONCERNING BENCH MARKS AND HORIZONTAL SURVEY MONUMENTS CAN BE OBTAINED FROM GEODETIC SURVEY, SURVEYS AND MAPPING BRANCH, OTTAWA.

BURNT LAKE
DISTRICT OF MACKENZIE DISTRICT DE MACKENZIE
NORTHWEST TERRITORIES TERRITOIRES DU NORD-OUEST

ALTITUDES IN METRES
ÉQUIDISTANCE DES COURBES 10 MÈTRES
Système de référence géodésique nord-américain 1927
PROJECTION TRANSVERSE DE MERCATOR

ÉTABLI PAR LA DIRECTION DES LÈVES ET DE LA CARTOGRAPHIE, MINISTÈRE DE L'ÉNERGIE, DES MINES ET DES RESSOURCES, OTTAWA, PUBLIÉE EN 1986.
CES CARTES SONT EN VENTE AU BUREAU DES CARTES DU CANADA, MINISTÈRE DE L'ÉNERGIE, DES MINES ET DES RESSOURCES, OTTAWA, OU CHEZ LE VENDEUR LE PLUS PRÈS.
© 1986, SA MAJESTÉ LA REINE DU CHEF DU CANADA, MINISTÈRE DE L'ÉNERGIE, DES MINES ET DES RESSOURCES.
ON A COMPARÉ CETTE CARTE AUX IMAGES PRISSES PAR SATELITE EN 1984, NOUS AVONS CONSTATÉ QUE LES CARACTÉRISTIQUES PRINCIPALES ÉTAIENT À JOUR.

POUR TOUT RENSEIGNEMENT CONCERNANT LES RÉPÈRES ET MONUMENTS ALTIMÉTRIQUES, S'ADRESSER AUX LÈVES GÉODÉSQUES, DIRECTION DES LÈVES ET DE LA CARTOGRAPHIE, OTTAWA.

Scale 1:50 000 Échelle

0 1 2 3 Miles
0 1000 2000 3000 4000 Metres

ETABLÉ PAR LA DIRECTION DES LÈVES ET DE LA CARTOGRAPHIE, MINISTÈRE DE L'ÉNERGIE, DES MINES ET DES RESSOURCES, OTTAWA, PUBLIÉE EN 1986.
CES CARTES SONT EN VENTE AU BUREAU DES CARTES DU CANADA, MINISTÈRE DE L'ÉNERGIE, DES MINES ET DES RESSOURCES, OTTAWA, OU CHEZ LE VENDEUR LE PLUS PRÈS.
© 1986, SA MAJESTÉ LA REINE DU CHEF DU CANADA, MINISTÈRE DE L'ÉNERGIE, DES MINES ET DES RESSOURCES.
ON A COMPARÉ CETTE CARTE AUX IMAGES PRISSES PAR SATELITE EN 1984, NOUS AVONS CONSTATÉ QUE LES CARACTÉRISTIQUES PRINCIPALES ÉTAIENT À JOUR.