

(294000m. E.)

# ADVANCE PRINT


# CANADA

# ÉPREUVE PRÉLIMINAIRE

# 64 H/16

(322000m. E.)


Military users, refer to this map as: Références de la carte pour usage militaire: **SERIE A743** **SERIE MAP 64 H/16** **SERIE ÉDITION 1 MCE** **ÉDITION**



LEGEND - LÉGENDE	
<b>ROADS AND RELATED FEATURES</b>	<b>ROUTES ET OUVRAGES CONNEXES</b>
HARD SURFACE, ALL WEATHER	SURFACE DURE, TOUTES SAISONS
LOOSE SURFACE	GRAVIER
CART TRACK, WINTER ROAD	CHEMIN DE TERRE, D'HIVER
TRAIL, OUTLINE, PORTAGE	SENTIER, PERCÉE, PORTAGE
BUILT UP AREA	AGGLOMÉRATION
RAILWAY, SIDING, STATION, STOP	CHEMIN DE FER, VOIE D'ÉVÈNEMENT, GARE, ARRÊT
BRIDGE	PONT
SEAPLANE BASE, ANCHORAGE	HYDROAÉROPORT, MOULAGE
<b>LANDMARK FEATURES</b>	<b>POINTS DE REPÈRE</b>
HOUSE, BARN	MAISON, GRANGE
CHURCH, SCHOOL	ÉGLISE, ÉCOLE
POST OFFICE	BUREAU DE POSTE
HISTORICAL SITE	LIEU HISTORIQUE
TOWERS, FIRE, RADIO	TOURS, FEU, RADIO
WELL, OIL, GAS	PUITS, PÉTROLE, GAZ
TANK, OIL, GASOLINE, WATER	RÉSERVOIR, PÉTROLE, ESSENCE, EAU
TELEPHONE LINE	LIGNE TÉLÉPHONIQUE
POWER TRANSMISSION LINE	LIGNE DE TRANSPORT D'ÉNERGIE
MINE	MINE
CUTTING, EMBANKMENT	TRANCHÉE, REMBLAI
GRAVEL PIT	FOSSÉ DE GRAVIER
<b>BOUNDARIES AND CONTROL</b>	<b>FRONTIÈRES ET POINTS DE RÉFÉRENCES</b>
INTERNATIONAL, PROVINCIAL, BOUNDARY MONUMENT	INTERNATIONALE, PROVINCIALE, BORNE FRONTIÈRE
COUNTY, DISTRICT	COMTÉ, DISTRICT
TOWNSHIP, PARISH - SURVEYED	CANTON, FARIOISSE - ARPENTÉ
UNSURVEYED	NON ARPENTÉ
TOWNSHIP DLS - SURVEYED	CANTON DLS - ARPENTÉ
UNSURVEYED	NON ARPENTÉ
SECTION CORNERS	SECTION ANGULAIRE
MUNICIPALITY	MUNICIPALITÉ
INDIAN RESERVE, PARK, ETC.	RÉSERVE INDIGÈNE, PARC, ETC.
HORIZONTAL CONTROL POINT	REPÈRE PLANIMÉTRIQUE
BENCH MARK	REPÈRE DE NIVELLEMENT
SPOT ELEVATION, ELEVATION APPROXIMATE	POINT COTE, ÉLEVATION APPROXIMATIVE
<b>DRAINAGE AND RELATED FEATURES</b>	<b>DRAINAGE ET OUVRAGES CONNEXES</b>
STREAM, SHORELINE, INDEFINITE	COURS D'EAU, RIVE, IMPRÉCISE
DIRECTION OF FLOW	DIRECTION DU COURANT
LAKE, INTERMITTENT	LAC, INTERMITTENT
INUNDATED, FLOODED LAND	TERRAIN INONDÉ
MARSH OR SWAMP (WOODED)	MARAIS OU MARECAGE (BOISÉ)
DRY RIVER BED WITH CHANNELS	LIT DE COURS D'EAU TARI AVEC CHENAUX
SAND, ABOVE, IN WATER	SABLE, AU DESSUS, DANS L'EAU
STRING BOG	MARECAGES EN ENFILADE
TUNDRA POND, POLYGON	TOUNDRA, ETANGS, SOLS POLYGONAUX
RAPIDS	RAPIDES
FORESHORE FLATS	ESTRANS
ROCK	ROCHE
DAM	BARRAGE
WHARF	QUAI
DITCH	FOSSÉ
<b>RELIEF FEATURES</b>	<b>RELIEF</b>
CONTOURS	COURBE DE NIVEAU
APPROXIMATE CONTOUR	COURBE DE NIVEAU APPROXIMATIVE
DEPRESSION	COURBE DE CUVETTE
ESKER	ESKER
PINGO	PINGO
SAND, SAND DUNES	SABLE, DUNES
PALSA BOG	PALSE
WOODED AREA	RÉGION BOISÉE
<b>PHOTOGRAPHY</b>	<b>PHOTOGRAPHIE</b>

COMPILATION	RESTITUTION
108 A 14990	7/55
128 A 14977	8/55
145 A 14977	8/55
142 A 15116	8/55

GRID ZONE DESIGNATION	100 000 M SQUARE IDENTIFICATION
DESIGNATION DE LA ZONE	IDENTIFICATION DE 100 000 M
OU QUADRILLAGE	
14 V	PV




64 1/2	64 1/4	64 1/8
64 3/8	64 1/2	64 5/8
64 5/8	64 3/4	64 7/8

NOTE: GRID POINTS WITH NUMBERS IN BRACKETS OR WITHOUT NUMBERS INDICATE THE ZONE. LES TRACÉS NUMÉRIQUES ENTRE PARENTHÈSES OU SANS NUMÉRO INDICENT LE QUADRILLAGE DE 1000 MÈTRES ET 1 M.

NOTE: GRID POINTS WITH NUMBERS IN BRACKETS OR WITHOUT NUMBERS INDICATE THE ZONE. LES TRACÉS NUMÉRIQUES ENTRE PARENTHÈSES OU SANS NUMÉRO INDICENT LE QUADRILLAGE DE 1000 MÈTRES ET 1 M.

ONE THOUSAND METRE UNIVERSAL TRANSVERSE MERCATOR GRID  
ZONE 14  
QUADRILLAGE DE MILLE MÈTRES UNIVERSEL TRANSVERSE DE MERCATOR



PRODUCED BY SURVEYS AND MAPPING BRANCH, DEPARTMENT OF ENERGY, MINES AND RESOURCES, OTTAWA, 1969, FROM PHOTOGRAPHS TAKEN IN 1955.  
CONTOUR INTERVAL ----- 25 FEET  
COPIES MAY BE OBTAINED FROM THE CANADA MAP OFFICE, DEPARTMENT OF ENERGY, MINES AND RESOURCES, OTTAWA.  
© CANADA COPYRIGHTS RESERVED 1973.

## EINARSON LAKE MANITOBA

SCALE 1:50,000 ÉCHELLE 1:25,000  
1.25 inches to 1 mile approximately

ÉTABLI PAR LA DIRECTION DES LEVÉS ET DE LA CARTOGRAPHIE, MINISTÈRE DE L'ÉNERGIE, DES MINES ET DES RESSOURCES, OTTAWA, EN 1969, D'APRÈS DES PHOTOGRAPHIES PRISES EN 1955.  
EQUIDISTANCE DES COURBES ----- 25 PIEDS  
CES CARTES SONT EN VENTE AU BUREAU DES CARTES DU CANADA, MINISTÈRE DE L'ÉNERGIE, DES MINES ET DES RESSOURCES, OTTAWA.  
© CANADA 1973, TOUS DROITS RÉSERVÉS.

## 64 H/16

THE 1970 MAGNETIC BEARING IS 91° (84 mils)  
L'ÉPREUVE MAGNÉTIQUE EN 1970 EST 91° (84 mils)  
NORTH IS 2°00' (41 mils) EAST OF TRUE NORTH  
NORD DU QUADRILLAGE EST 2°00' (41 mils) À L'EST DU VRAI NORD GÉOGRAPHIQUE AU CENTRE DE LA CARTE.