
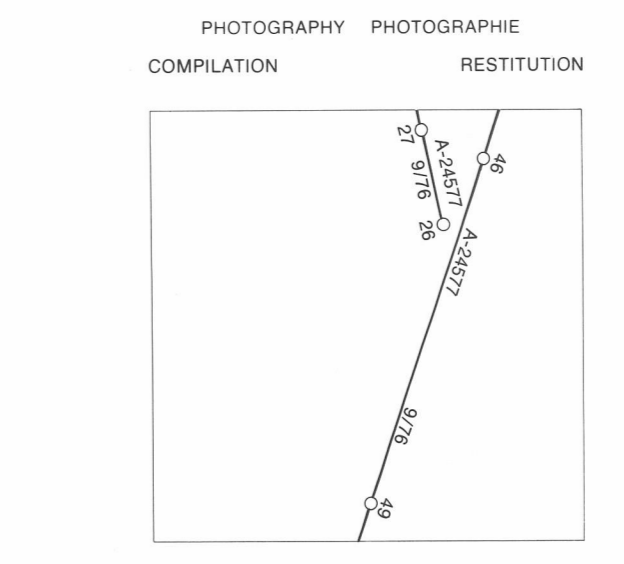


LEGEND - LÉGENDE

Legend table with two columns: English and French descriptions of symbols for roads, bridges, buildings, water features, and boundaries.

GLOSSARY - GLOSSAIRE

RAISED BEACHES ..... PLAGES SURELEVÉES



GRID ZONE DESIGNATION table showing 18V, UU, VU, UT, VT, and 4.

EXAMPLE OF METHOD USED TO GIVE A REFERENCE TO METRES (EXEMPLE DE LA METHODE EMPLOYEE POUR TIRER DES REPRES A 100 METRES PRES)

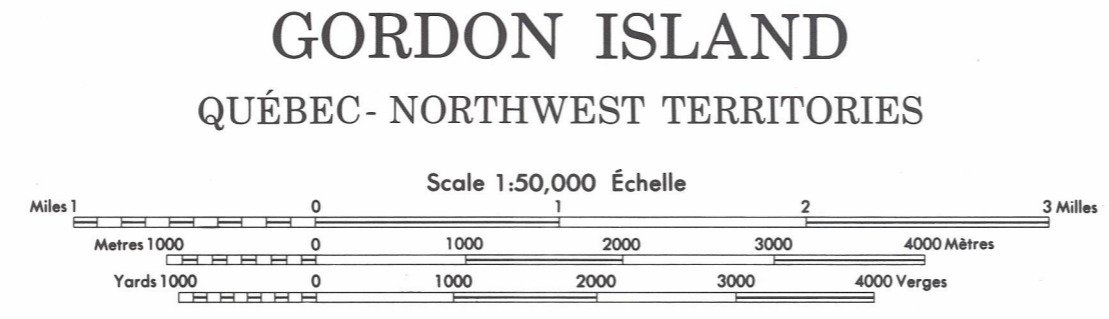
Grid zone designations table: 34 F/2, 34 F/1, 34 C/15, 34 C/16, 34 C/10, 34 C/9.



NOTE : OFFSHORE ISLANDS LIE WITHIN THE DISTRICT OF KEEWATIN (N.T.). NOTER: LES ÎLES DU LARGE FONT PARTIE DU DISTRICT DE KEEWATIN (N.T.-C.)

PRODUCED BY THE SURVEYS AND MAPPING BRANCH, DEPARTMENT OF ENERGY, MINES AND RESOURCES. OTTAWA, 1978. INFORMATION CURRENT AS OF 1976.

ELEVATIONS IN METRES ABOVE MEAN SEA LEVEL. CONTOUR INTERVAL ..... 20 METRES. NORTH AMERICAN DATUM 1927. TRANSVERSE MERCATOR PROJECTION.



GORDON ISLAND. QUÉBEC - NORTHWEST TERRITORIES. ÉTABLIE PAR LA DIRECTION DES LEVÉS ET DE LA CARTOGRAPHIE, MINISTÈRE DE L'ÉNERGIE, DES MINES ET DES RESSOURCES.

ÉTABLIE PAR LA DIRECTION DES LEVÉS ET DE LA CARTOGRAPHIE, MINISTÈRE DE L'ÉNERGIE, DES MINES ET DES RESSOURCES. OTTAWA, 1978. RENDUS EN JOUR EN 1976. CES CARTES SONT EN VENTE AU BUREAU DES CARTES DU CANADA, MINISTÈRE DE L'ÉNERGIE, DES MINES ET DES RESSOURCES, OTTAWA, OU CHEZ LE VENDEUR LE PLUS PRÈS.