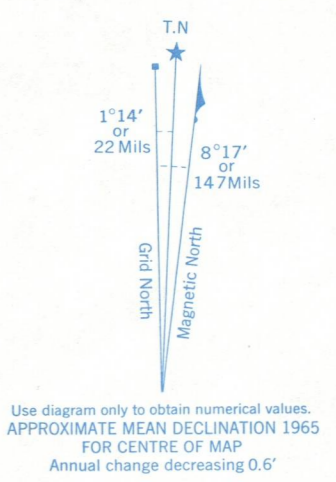
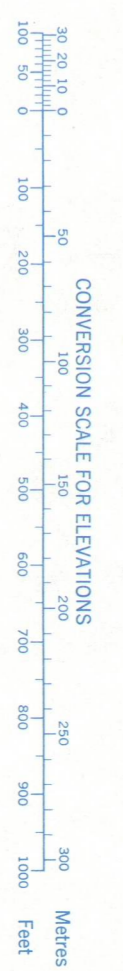


Refer to this map as: 52E/10E EDITION 2 ASE SERIES A 751



GRID ZONE DESIGNATION	100,000 M. SQUARE IDENTIFICATION
15 U	UE 55

TO GIVE A REFERENCE TO NEAREST 100 METRES

EXAMPLE: CABIN

EASTING: Road number on grid line immediately to left of point
Estimate tenths of a square from this line eastward to point.

NORTHING: Road number on grid line immediately below point
Estimate tenths of a square from this line northward to point.

MILITARY GRID REFERENCE: 879956

Nearest similar grid reference 200,000 metres (about 12 miles)

ONE THOUSAND METRE UNIVERSAL TRANSVERSE MERCATOR GRID ZONE 15


Produced by the ARMY SURVEY ESTABLISHMENT, R.C.E. Information depicted current as of 1963. Printed 1965. Copies may be obtained from the Map Distribution Office, Department of Mines and Technical Surveys, Ottawa.

CLEARWATER BAY

KENORA DISTRICT

ONTARIO

SCALE 1:50,000 ÉCHELLE



hard surface, all weather pavé, toute saison	moins than 2 lanes plus de 2 voies	2 lanes 2 voies
loose surface, all weather pavé, toute saison	moins than 2 lanes plus de 2 voies	2 lanes 2 voies
loose surface, dry weather de gravier, période sèche	moins than 2 lanes plus de 2 voies	2 lanes 2 voies
cart track de terre	moins than 2 lanes plus de 2 voies	2 lanes 2 voies
trail or portage sentier ou portage		
Railway, normal gauge, single track Chemin de fer, voie unique (écartement normal)		
Railway, normal gauge, with elevation Point géodésique, avec cote		
Horizontal control point, with elevation Repère de nivellement, avec cote		
Bench mark, with elevation Repère de nivellement, avec cote		
Spot elevation, precise, approximate Point coté; précis, approximatif		

CONTOUR INTERVAL 25 FEET
Elevations in Feet above Mean Sea Level

ÉQUIDISTANCE DES COURBES 25 PIEDS
Élévations en pieds au-dessus du niveau moyen de la mer

Transverse Mercator Projection
North American Datum 1927

MAGNETIC DECLINATION 07°03' EAST
AT CENTRE OF MAP 1965

Annual change decreasing 0.6'

Projection transversale de Mercator
Réseau géodésique nord-américain unifié 1927

DÉCLINAISON MAGNÉTIQUE AU CENTRE DE LA FEUILLE EN 1965: 07°03' EST

Variation annuelle décroissante 0.6'

Building Bâtiment	Church Église
School École	Post Office Bureau de poste
Cemetery Cimetière		
Mine or Open cut Mine ou fosse à ciel ouvert		
Rock bare or awash, submerged Roche, nue ou à fleur d'eau, submergée		
Power transmission line Ligne de transport d'énergie		
River with bridge Rivière avec pont		
Stream, intermittent or dry Cours d'eau intermittent, ou à sec		
Lake intermittent, indefinite Lac intermittent, rive imprécise		
Marsh or Swamp Marais ou marécage		
Depression contours Courbes de cotevette		

TABLEAU D'ASSEMBLAGE DU SYSTÈME NATIONAL DE RÉFÉRENCE CARTOGRAPHIQUE

52 E/13W	52 E/13E	52 E/13W
52 E/10W	52 E/10E	52 E/10W
52 E/7W	52 E/7E	52 E/7W

INDEX TO ADDING MAPS OF THE NATIONAL TOPOGRAPHIC SYSTEM

CLEARWATER BAY
52 E/10 E
EDITION 2

SUPERSEDED EDITION