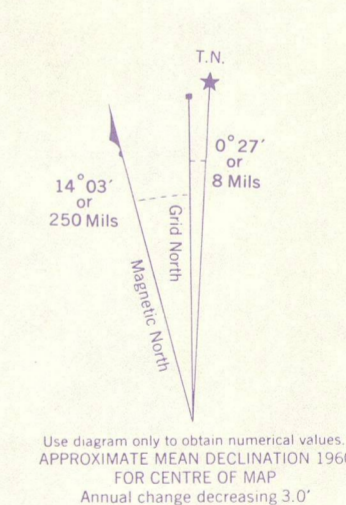
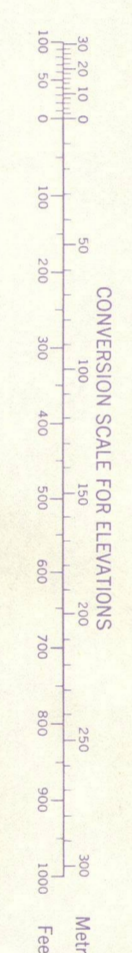


Refer to this map as: 31 O/4 E EDITION 1 ASE SERIES A 761



Use diagram only to obtain numerical values. APPROXIMATE MEAN DECLINATION 1960 FOR CENTRE OF MAP. Annual change decreasing 3.0'

GRID ZONE DESIGNATION	18T
100,000 M. SQUARE IDENTIFICATION	VH
TO GIVE A REFERENCE TO NEAREST 100 METRES	
EXAMPLE: BRIDGE	
EASTING: Read number on grid line immediately to left of point	55
Estimate tenths of a square from this line northeast to point.	6
NORTHING: Read number on grid line immediately below point	22
Estimate tenths of a square from this line northward to point.	27
MILITARY GRID REFERENCE	556227
Nearest similar grid reference 100,000 metres (about 63 miles)	

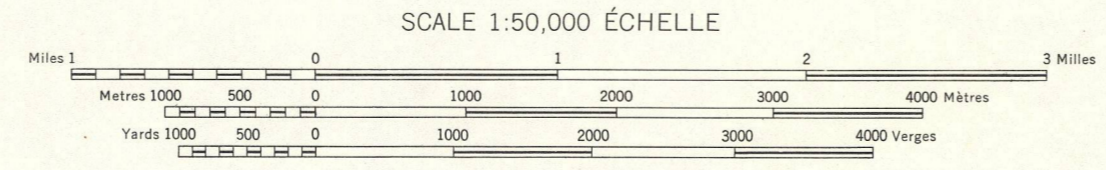
ONE THOUSAND METRE UNIVERSAL TRANSVERSE MERCATOR GRID ZONE 18

Produced and printed by the SURVEYS AND MAPPING BRANCH, DEPARTMENT OF MINES AND TECHNICAL SURVEYS, 1960, from air photographs taken in 1949.

Établi et imprimé par la DIRECTION DES LEVÉS ET DE LA CARTOGRAPHIE, MINISTÈRE DES MINES ET DES RELEVÉS TECHNIQUES en 1960, d'après les photographies aériennes prises en 1949.

PETAWAGA LAKE QUEBEC

Roads: all weather.....	Routes: route saison.....
dry weather.....	par route sèche.....
cart track.....	de terre.....
trail or portage.....	sentier ou portage.....
Railway, normal gauge, single track.....	Chemin de fer à voie unique (écartement normal).....
Power transmission line.....	Ligne de transport d'énergie.....
Mine or open cut.....	Mine ou fosse à ciel ouvert.....
Horizontal control point, with elevation.....	Point géodésique avec cote..... 454 Δ
Bench mark, with elevation.....	Repère de nivellement avec cote..... BM 157 ->



CONTOUR INTERVAL 50 FEET  
Elevations in Feet above Mean Sea Level  
North American Datum 1927  
Transverse Mercator Projection

ÉQUIDISTANCE DES COURBES: 50 PIEDS  
Élévations en pieds au-dessus du niveau moyen de la mer  
Réseau géodésique nord-américain unifié (1927)  
Projection transverse de Mercator

MAGNETIC DECLINATION 14°30' WEST  
AT CENTRE OF MAP 1960  
Annual change (decreasing) 3'


DÉCLINAISON MAGNÉTIQUE AU CENTRE  
DE LA FEUILLE EN 1960: 14°30' OUEST  
Variation annuelle (décroissante) 3'

Building.....	Bâtiment.....	Barn.....	Grange.....
School.....	École.....	Post Office.....	Bureau de poste.....
Church.....	Église.....	Cemetery.....	Cimetière.....
Lighthouse.....	Phare.....	River with bridge.....	Rivière avec pont.....
Stream, intermittent or dry.....	Cours d'eau intermittent, ou à sec.....	Lake, intermittent, indefinite.....	Lac intermittent, rive imprécise.....
Marsh or Swamp.....	Marais ou marécage.....	Depression contours.....	Courbes de cuvette.....

The nomenclature on this map has not been submitted to the Canadian Board on Geographical Names and may be subject to revision. Information on names is invited by the Surveys and Mapping Branch.

La nomenclature de la présente carte n'a pas été soumise à la Commission canadienne des noms géographiques et, par conséquent, elle pourrait faire l'objet d'une révision. Tous renseignements sur les noms seront bien accueillis par la Direction des levés et de la cartographie.

NATIONAL TOPOGRAPHIC SYSTEM  
SYSTÈME DE RÉFÉRENCE CARTOGRAPHIQUE NATIONAL



31 O/4 E  
EDITION 1  
SUPERSEDED EDITION