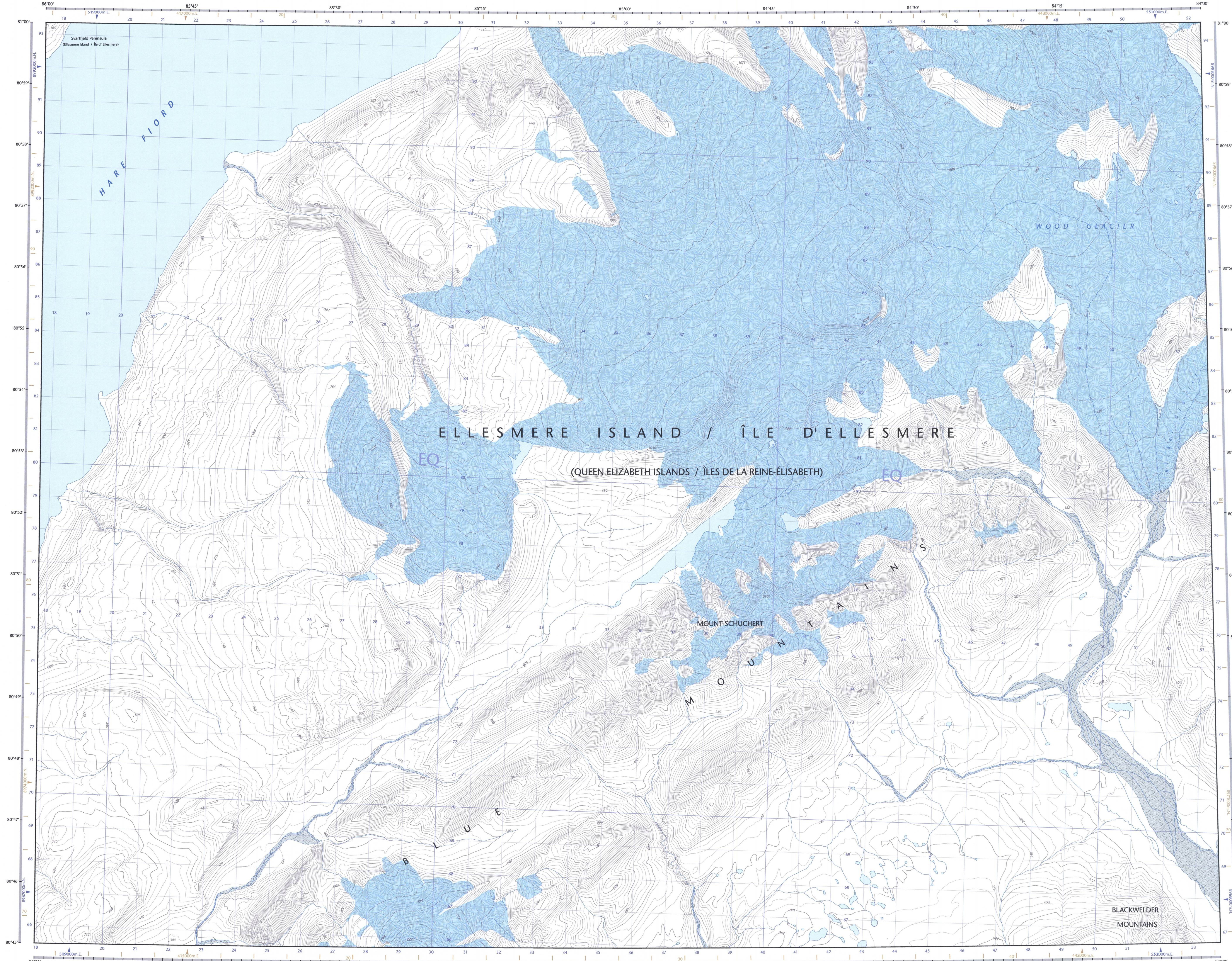


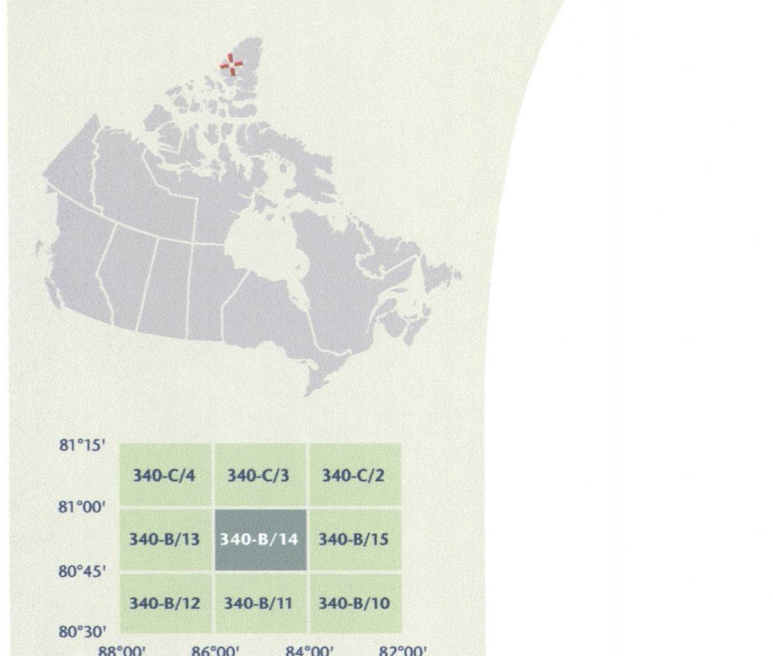
- Road: hard surface, more than 2 lanes; service centre
- Road: revêtement de plus de 2 voies; centre de service
- Road: hard surface, 2 lanes; less than 2 lanes; snowshed
- Road: revêtement 2 voies; moins de 2 voies; poutrelle
- Road: hard surface, street, loose or stabilized surface, street, conduit bridge
- Road: revêtement dur, rue, de gravier, aggloméré, rue; pont de canalisation
- Road: loose or stabilized surface, all season, 2 lanes or more; less than 2 lanes
- Road: de gravier, aggloméré, toute saison, 2 voies ou plus; moins de 2 voies
- Road: loose surface, dry weather; vehicle track or winter road; trail, portage
- Road: de gravier, temps sec; chemin de véhicules d'hiver; sentier; portage
- Highway interchange; highway route number; built-up area
- Echangeur routier; numéros de route; agglomération
- Railway, single track; railway station; trestle; multiple tracks; turntable
- Chemin de fer, voie unique; gare; chariot; voies multiples; plateau tournant
- Railway, abandoned; railway yard
- Chemin de fer, abandonné; gare de triage
- Rapid transit: rail; road; footbridge
- Transport rapide: voie ferrée; route; passerelle
- Causeway; covered bridge; tunnel; bridge; movable bridge
- Chaussée; pont couvert; tunnel; pont; pont mobile
- Boundary: international
- Limite: internationale
- Boundary: provincial or territorial, area outline
- Limite: provinciale ou territoriale
- Boundary: unsurveyed provincial or territorial, area outline
- Limite: provinciale ou territoriale non arpentée, surface délimitée
- Boundary: administrative; recreational
- Limite: administrative; récréative
- Boundary: geographic; unsurveyed geographic
- Limite: géographique; géographique non arpentée
- Fort, wall, fence
- Fort, mur; clôture
- Power transmission line; multiple lines, submarine cable
- Ligne de transport d'énergie; lignes multiples; câble sous-marin
- Pipeline: oil; natural gas
- Pipeline: pétrole; gaz naturel
- Pipeline: multi-use; control valve; multiple lines
- Pipeline: utilisation multiple; vane de contrôle; lignes multiples
- Pipeline underground: oil; natural gas; multi-use
- Pipeline souterrain: pétrole; gaz naturel; utilisation multiple
- Mine: pit; sand, gravel, clay; quarry
- Mine: puits; sable, gravier, glaise; carrière
- Airport or airfield; runway; hard surface; loose surface; helipad
- Aéroport ou terrain d'aviation; piste d'envol; revêtement dur; gravier; hélicoptère
- Chimney; industrial; flare stack; burner; height; lumberyard
- Cheminée; industrielle; tour; brûleur; hauteur; parc à bois déblais
- Tank, water tank; radar antenna; radio telescope
- Citerne; citerne d'eau; antenne radar; radiotélescope
- Site, grave elevation; clearance tower
- Site; élévation à gravier; tour de dégagement
- Electric facility: oil or natural gas facility; wind-operated device
- Installation électrique: installation pétrolière ou gazière; éolienne
- Tower: communication; fire; control
- Tour: communication; incendie; contrôle
- Domestic waste; liquid waste; industrial solid deposit
- Déchets domestiques; déchets liquides; dépôt de solide industriel
- Lookout; historic site; ruins; zoo
- Belvédère; lieu historique; ruines; zoo
- Golf course; campground; ski area; sports field
- Terrain de golf; terrain de camping; station de ski; centre sportif
- Amal; cabin; tent; sports track; arena
- Télogistique; remorque; tente; piste de course; arène
- Building; unidentified building; religious; educational; cabin
- Bâtiment; bâtiment non identifié; religieux; éducatif; cabane
- Hospital; medical centre; senior citizens home; lodging
- Hôpital; centre médical; résidence pour personnes âgées; gîte
- City hall; municipal hall; community centre
- Hôtel de ville; salle municipale; centre communautaire
- Customs post; ranger or warden station; cemetery
- Poste de douane; poste de garde forestier ou poste de garde de parc; cimetière
- Court house; correctional institute
- Palais de justice; établissement correctionnel
- Fire station; police station; armory
- Casernes de pompes; poste de police; manège militaire
- Washbody or shoreline; watercourse; disappearing stream
- Plan d'eau ou littoral; cours d'eau; cours d'eau disparoissant
- Navigation light; ferry route; navigation beacon
- Feu de navigation; traversier; balise de navigation
- Coast Guard station; seaplane anchorage; marina
- Station de la garde côtière; mouillage d'hydravion; marina
- Fish ladder; dam; small; large; carrying road
- Échelle à poissons; barrage; petit; grand; ponton pour une route
- Dyke or seawall; wharf; breakwater
- Digue ou mur de protection; quai; brise-lames
- Roam ramp; pier or dock
- Rampe de mise à l'eau; jetée
- Dredock; slip; crib or abandoned bridge pier; land
- Cale à bûche; cales; cribe ou pilier de pont abandonné; quai
- Conduit; lock; spring
- Canalisation; écluses; source
- Reservoir; underground reservoir; fish pond
- Réservoir; réservoir souterrain; viviers dans l'eau
- Dry river bed; sand in water; freshwater flat; intermittent lake, slough
- Lit de rivière à sec; sable dans l'eau; étangs; lac intermittent; bourbier
- Rapids; falls
- Rapides; chutes
- Rocky ledge; rocky reef; rocks in water; exposed dipstick
- Banc rocheux; récif rocheux dans l'eau; tige émergée
- Moss; glacial debris; permanent snow and ice
- Mousses; débris glaciaires; neige et glace permanentes
- Wetlands; marsh; muskeg; swamp; marsh in water; string bog
- Terres humides: marais; muskeg; marécage; marais dans l'eau; tourbière rituelle
- Tundra ponds; tundra polygon; peat bog
- Étang de toundra; polygones de toundra; tourbière à palte
- Sand; silt; pebbles; wooded area
- Sable; vase; galets; région boisée
- Contour; index; intermediate; approximate
- Courbe de niveau; malthèse; intermédiaire; approximative
- Depression contour; spot elevation; cave
- Courbe de contour; point coté; caverne




340-B/14 SCALE 1:50 000 EDITION 01

MOUNT SCHUCHERT

Nunavut



81°15'	340-C/4	340-C/3	340-C/2
81°00'	340-B/13	340-B/14	340-B/15
80°45'	340-B/12	340-B/11	340-B/10
80°30'	80°30'	80°30'	80°30'



Produced on March 16, 2012, by the Centre for Topographic Information, Natural Resources Canada.
Établie le 16 mars 2012, par le Centre d'information topographique, Ressources naturelles Canada.

The paper copy of this map meets the print quality standards of Natural Resources Canada when it bears a Certified Map Printer holographic label.
La copie papier de cette carte respecte les normes de qualité d'impression de Ressources naturelles Canada quand elle porte l'étiquette holographique de l'imprimeur de cartes accrédité.

Map content validity dates
• Réseau routier, Absent
• Réseau hydrographique, 2010
• Végétation, Absent
• Bâtiments, Absent
• Boundaries, Absent
• Toponymy, 2004-2012

Detailed metadata can be found at: <http://GeoGratis.gc.ca>

For corrections, additions or comments concerning the content of this map, please contact Natural Resources Canada at <http://maps.nrcan.gc.ca> or visit our Web site: <http://maps.nrcan.gc.ca>

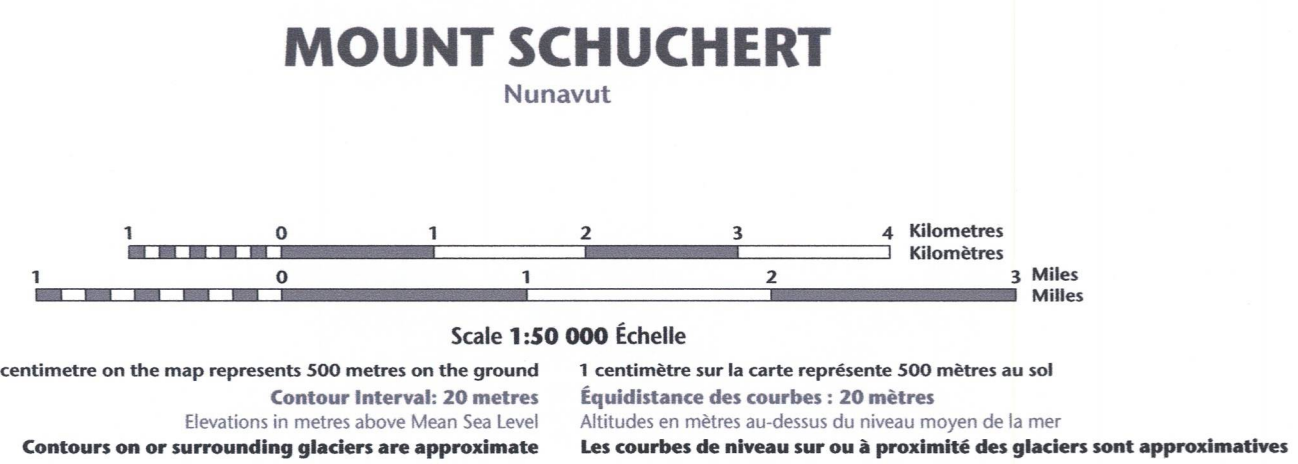
© 2012, Her Majesty the Queen in Right of Canada.
This map is not to be used for air or marine navigation.

Dates de validité du contenu de la carte
• Réseau routier, Absent
• Réseau hydrographique, 2010
• Végétation, Absent
• Bâtiments, Absent
• Limites, Absent
• Toponymie, 2004-2012

Consultez les métadonnées détaillées sur: <http://GeoGratis.gc.ca>

Pour toutes corrections, additions ou commentaires concernant le contenu de cette carte, veuillez contacter Ressources naturelles Canada par courrier électronique à: cartes.nrcan.gc.ca ou visitez notre site Web: <http://cartes.nrcan.gc.ca>

© 2012, Sa Majesté la Reine du chef du Canada.
Cette carte ne doit pas être utilisée pour la navigation aérienne ou maritime.



Use diagram only to obtain numeric values
Approximate Mean Declination 2012
Pour centre de carte
Annual change decreasing 87.1'

N'utiliser le diagramme que pour obtenir les valeurs numériques
Déclinaison moyenne approximative au centre de la carte en 2012
Variation annuelle décroissante 87.1'

For magnetic declination information, visit: <http://gc.nrcan.gc.ca/gm/gm>
Pour l'information sur la déclinaison magnétique, visitez: <http://gc.nrcan.gc.ca/gm/gm>

The magnetic compass may be erratic in this region
La boussole peut être erratique dans cette région

100 000 metre Square
Identification
Identification du carré de 100 000 mètres

1000 metre Universal Transverse Mercator Grid
Zone EQ

Quadrillage universel transverse de Mercator de 1000 mètres

Grid Zone Designation
EQ

Désignation de la zone du quadrillage

Printed map / Carte imprimée
Cat. no. / No. de cat. M116-2/140B14 PDF ISBN 978-0-606-46961-8

Digital map / Carte numérique
Cat. no. / No. de cat. M116-2/140B14 PDF ISBN 978-1-100-53512-4

340-B/14
SCALE 1:50 000
EDITION 01
SERIES A713