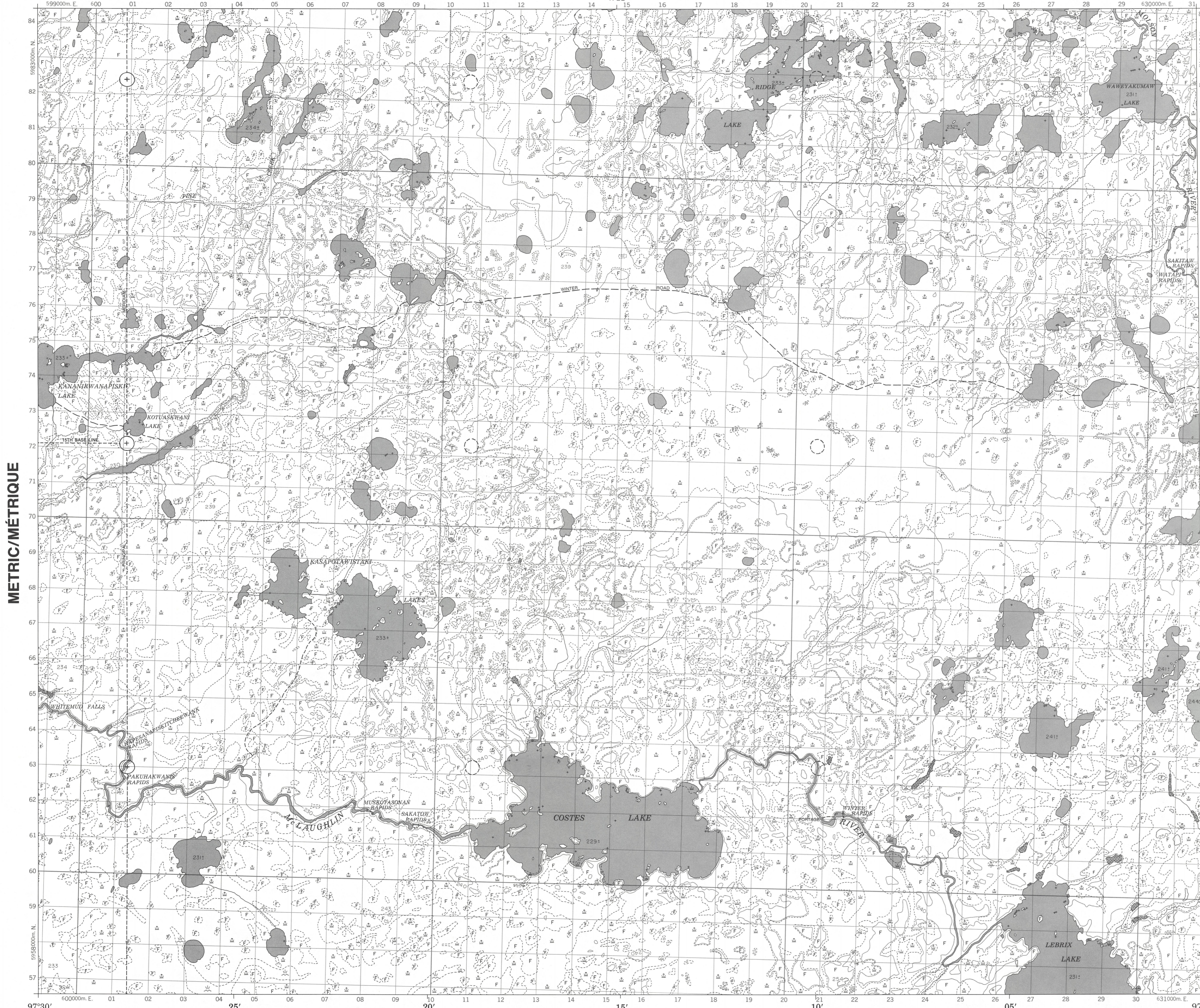
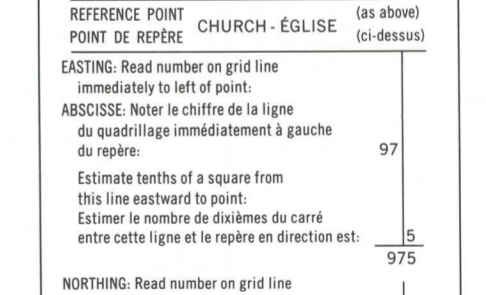

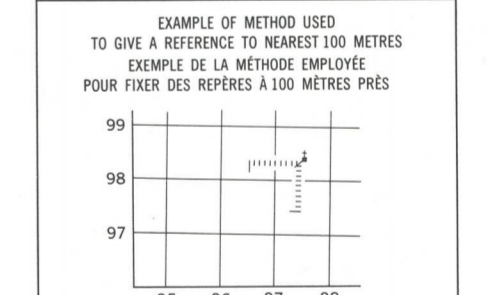

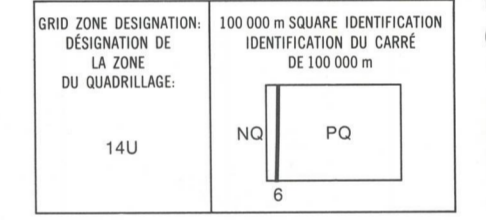



Military users, refer to this map as: **SÉRIE A 701 SCRI**  
 Références de cette carte pour usage militaire: **MAP 63 H/14 CARTÉ**  
 ÉDITION 1 MCE ÉDITION



**LEGEND - LÉGENDE**

- ROAD, HARD SURFACE, ALL WEATHER ..... ROUTE, SURFACE DURCIE, TOUTES SAISONS
- ROAD, LOOSE SURFACE ..... ROUTE, SURFACE DE GRAVIER
- CART TRACK, WINTER ROAD ..... CHEMIN DE CHARIOT, ROUTE D'HIVER
- TRAIL, CUT LINE, PORTAGE ..... SENTIER, PÉRÉE OU PORTAGE
- BUILT-UP AREA ..... AGGLOMÉRATION
- RAILWAY; SIDING; STATION; STOP ..... CHEMIN DE FER; VOIE D'ÉVÈNEMENT; STATION; ARRÊT
- BRIDGE ..... PONTS
- SEAPLANE BASE; SEAPLANE ANCHORAGE ..... BASE D'HYDROAVIONS; ANCRAGE D'HYDROAVIONS
- HOUSE; BARN ..... MAISON; GRANGE
- CHAIR; SCHOOL; POST OFFICE ..... ÉLISE; ÉCOLE; BUREAU DE POSTE
- TOWER; FIRE COMMUNICATION ..... TOUR; FEU COMMUNICATION
- WELL; OIL, GAS, TANK; WATER ..... PUITS; PÉTROLE, GAZ; RÉSERVOIR; EAU
- POWER TRANSMISSION LINE ..... LIGNE DE TRANSPORT D'ÉNERGIE
- MINE; GRAVEL PIT ..... MINE; CARRIÈRE DE GRAVIER
- CUTTING; EMBANKMENT ..... DÉBLAI; REMBLAI
- INTERNATIONAL, PROVINCIAL BOUNDARY WITH MONUMENT ..... FRONTIÈRE INTERNATIONALE, LIMITE PROVINCIALE AVEC BORNES
- PROVINCIAL BOUNDARY, UNSURVEYED ..... FRONTIÈRE PROVINCIALE, NON APPRÉTÉE
- COUNTY, DISTRICT BOUNDARY ..... LIMITE DE COMTE OU DE DISTRICT
- TOWNSHIP, PARISH BOUNDARY ..... LIMITE DE CANTON, DE PAROISSE
- MUNICIPALITY BOUNDARY ..... LIMITE DE MUNICIPALITÉ
- RESERVE; SANCTUARY, PARK, ETC. BOUNDARY ..... LIMITE DE RÉSERVE, SANCTUAIRES, PARCS, ETC.
- OUTLINED LANDMARK AREA BOUNDARY APPROXIMATE, ETC. ..... LIMITE DE SURFACE RÉPÈRE, LIMITE APPROXIMATIVE, ETC.
- D.L.S. TOWNSHIP CORNER, SURVEYED; UNSURVEYED ..... COIN DE CANTON (A.T.C.); APPRÉTÉE; NON APPRÉTÉE
- D.L.S. SECTION CORNERS ..... COINS DE SECTION (A.T.C.)
- HORIZONTAL CONTROL POINT ..... POINT DE CONTRÔLE PLANIMÉTRIQUE
- BENCH MARK WITH ELEVATION ..... RÉPÈRE DE NIVELLEMENT AVEC COTE
- SPOT ELEVATION, PRECISE ..... POINT CÔTÉ, PRÉCIS
- STREAM OR SHORELINE, INDEFINITE ..... COURS D'EAU OU RIVE; IMPRÉCIS
- FLOODED LAND ..... TERRAIN INONDÉ
- MARSH; SWAMP (WOODED); STRING BOG ..... MARAIS; BOISE MARÉCAGEUX; FONDRIÈRE À FILAMENTS
- DIRY RIVER BED WITH CHANNELS ..... LIT DE RIVIÈRE ASSÈCHÉ AVEC CHENEAUX
- RAPIDS; FALLS; RAPIDS ..... RAPIDS; CHUTES; RAPIDS
- FORESHORE FLATS, SAND IN WATER; ROCKS ..... ESTRANS, SABLE SOUS L'EAU; ROCHES
- TUNDRA; LAKES IN TUNDRA; POLYGONS ..... TOUNDRA; LACS EN TOUNDRA; POLYGOUES DE TOUNDRA
- PALSA BOG, RAISED BEACHES ..... FRONTIÈRE DE PALSE; PLAGES SURÉLEVÉES
- DAM; WHARF ..... BARRAGE; QUAI
- ICEFIELD (GLACIER); MORANE ..... CHAMP DE GLACE (GLACIER); MORANE
- PINGO ..... PINGO
- DITCH ..... FOSSE
- CONTOURS ..... COURBES DE NIVEAU
- APPROXIMATE CONTOURS ..... COURBES DE NIVEAU APPROXIMATIVES
- DEPRESSION CONTOUR ..... COURBE DE CUVETTE
- CLIFF ..... FALAISE
- SPOT ELEVATION, APPROXIMATE; LAND, WATER ..... POINT CÔTÉ, APPROXIMATIF; SUR TERRE; SUR L'EAU
- ESKER ..... ESKER
- SAND, SAND DUNES ..... SABLE; DUNES DE SABLE
- HISTORIC SITE ..... LIEU HISTORIQUE
- WOODED AREA, FOREST; CLEARED AREA ..... SURFACE BOISÉE; FORÊT; ESPACE DÉBOISÉ, CLAIRIÈRE




63-1/4	63-1/3	63-1/2
63 H/13	63 H/14	63 H/15
63 H/12	63 H/11	63 H/10

**ONE THOUSAND METRE**  
 UNIVERSAL TRANSVERSE MERCATOR GRID  
**ZONE 14**  
 QUADRILLAGE DE MILLE MÈTRES  
 TRANSVERSE UNIVERSEL DE MERCATOR

The 1983 MAGNETIC BEARING is 6°18' (12 min) EAST of GRID NORTH.  
 ANNUAL CHANGE DECREASING 13.8"  
 GRID NORTH is 1°25' (25 min) EAST of TRUE NORTH for centre of sheet.

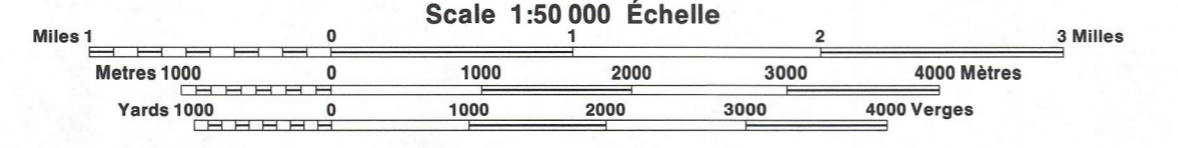
La REPERE MAGNÉTIQUE en 1983 est à 6°18' (12 min) à l'EST du NORD DU QUADRILLAGE.  
 VARIATION ANNUELLE DÉCROISSANTE 13.8"  
 NORD DU QUADRILLAGE est à 1°25' (25 min) à l'EST du NORD GÉOGRAPHIQUE au centre de la carte.



PRODUCED BY THE SURVEYS AND MAPPING BRANCH, DEPARTMENT OF ENERGY, MINES AND RESOURCES, OTTAWA. PUBLISHED IN 1983.  
 COPIES MAY BE OBTAINED FROM THE CANADA MAP OFFICE, DEPARTMENT OF ENERGY, MINES AND RESOURCES, OTTAWA, OR YOUR NEAREST MAP DEALER.  
 © 1983 HER MAJESTY THE QUEEN IN RIGHT OF CANADA, DEPARTMENT OF ENERGY, MINES AND RESOURCES.

**ELEVATIONS IN METRES ABOVE MEAN SEA LEVEL**  
 CONTOUR INTERVAL ..... 10 METRES  
 NORTH AMERICAN DATUM 1927  
 TRANSVERSE MERCATOR PROJECTION

**COSTES LAKE**  
 MANITOBA  
**ALTITUDES EN MÈTRES**  
 ÉQUIDISTANCE DES COURBES ..... 10 MÈTRES  
 SYSTÈME DE RÉFÉRENCE GÉODÉSIQUE NORD-AMÉRICAIN 1927  
 PROJECTION TRANSVERSE DE MERCATOR



ÉTABLI PAR LA DIRECTION DES LEVÉS ET DE LA CARTOGRAPHIE, MINISTÈRE DE L'ÉNERGIE, DES MINES ET DES RESSOURCES, OTTAWA. PUBLIÉE EN 1983.  
 CES CARTES SONT EN VENTE AU BUREAU DES CARTES DU CANADA, MINISTÈRE DE L'ÉNERGIE, DES MINES ET DES RESSOURCES, OTTAWA, OU À VOS DÉTAILLANTS PRÉFÉRÉS.  
 © 1983 SA MAJESTÉ LA REINE DU CHEF DU CANADA, MINISTÈRE DE L'ÉNERGIE, DES MINES ET DES RESSOURCES.

POUR TOUT RENSEIGNEMENT CONCERNANT LES RÉPÈRES ET BORNES ALTIMÉTRIQUES, S'ADRESSER AUX LEVÉS GÉODÉSQUES, DIRECTION DES LEVÉS ET DE LA CARTOGRAPHIE, OTTAWA.