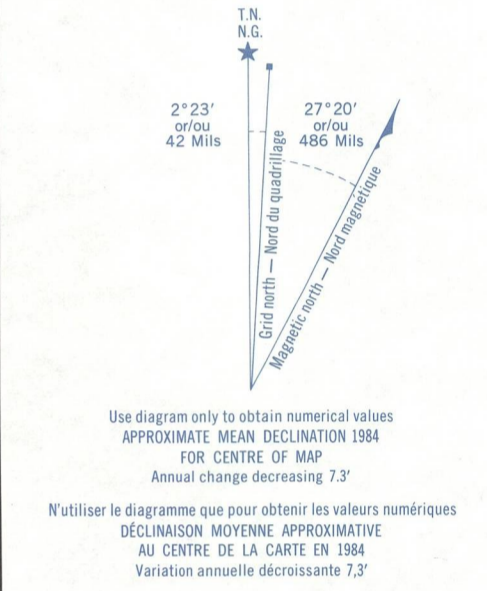
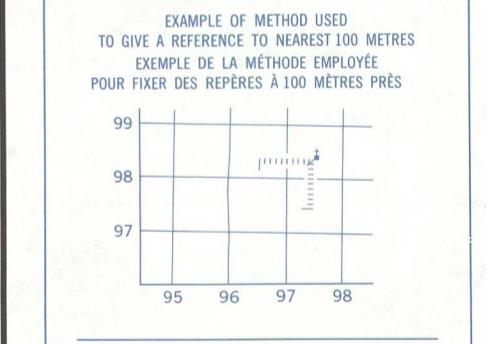





Military users refer to this map as: **SERIES A 721 SERIE**
 Références de cette carte pour usage militaire: **MAP 104 N/16 CARTE**
EDITION 2 MCE ÉDITION



ONE THOUSAND METRE
 UNIVERSAL TRANSVERSE MERCATOR GRID
ZONE 8
 QUADRILLAGE DE MILLE MÈTRES
 TRANSVERSE UNIVERSEL DE MERCATOR



REFERENCE POINT CHAUVINCH ÉGLISE (see 88000)
POINT DE RÉFÉRENCE CHAUVINCH ÉGLISE (11-dessus)

EASTING: Read number on grid line immediately to left of point.
ABSCISSE: Note le chiffre de la ligne de quadrillage immédiatement à gauche du repère.

SOUTHERN: Measure south of a square from this line eastward to point.
ESTIMEZ le nombre de carrés de carte entre cette ligne et le repère en direction sud.

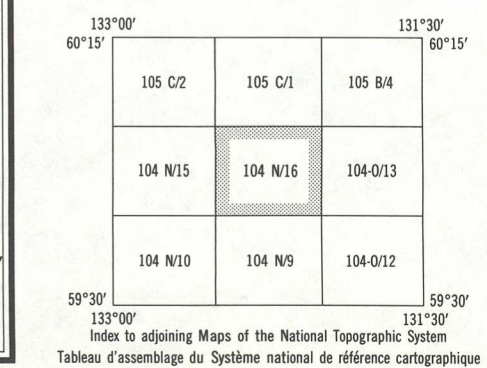
NORTHING: Read number on grid line immediately below point.
ORDONNÉE: Note le chiffre de la ligne de quadrillage immédiatement en dessous du repère.

NORTHERN: Measure north of a square from this line westward to point.
ESTIMEZ le nombre de carrés de carte entre cette ligne et le repère en direction nord.

GRID REFERENCE: 979584
RÉFÉRENCE AU QUADRILLAGE: 979584

Nearest similar grid reference 100 000 metres
 La précision référence similaire est à 100 000 mètres

BROWN NUMBERED TICKS INDICATE THE 1000 METRE U.T.M. GRID ZONE 8
 LES AMORCES BRUNES NUMÉRÉES REPRÉSENTENT LE QUADRILLAGE DE 1000 MÈTRES T.U.M.




Produced by the SURVEYS AND MAPPING BRANCH, DEPARTMENT OF ENERGY, MINES AND RESOURCES. Issued in accordance with the Survey Act, R.S.C. (1985), Chap. S-10.

Roads: loose or stabilized surface, all weather; loose surface, dry weather; unclassified road or street; cart track; trail, cut line or portage.

Rivières: gravier, aggloméré, toute saison; de gravier, temps sec; routes non classées ou non; sentiers, portées ou portages.

GLADYS RIVER
 BRITISH COLUMBIA YUKON TERRITORY
 COLOMBIE-BRITANNIQUE TERRITOIRE DU YUKON

Scale 1:50 000 Échelle



CONVERSION SCALE FOR ELEVATIONS
 METERS 30 20 10 0 100 200 300 400 500 600 700 800 900 1000

ÉCHELLE DE CONVERSION DES ALTITUDES
 PIEDS 100 200 300 400 500 600 700 800 900 1000

CONTOUR INTERVAL 100 FEET
 North American Datum 1987
 Transverse Mercator Projection

Établi par la DIRECTION DES LÉVÉS ET DE LA CARTOGRAPHIE, MINISTÈRE DE L'ÉNERGIE, DES MINES ET DES RESSOURCES. Mis à jour le 15 mai 1985. Dernière édition en 1975. Vérification des données en 1981. Publié en 1985.

Carte créée en vertu du Bureau des Cartes de Canada, Ministère de l'Énergie, des Mines et des Ressources, Ottawa, en 1975. Dernière édition en 1975.

© 1985, Sa Majesté La Reine du Chef du Canada, Ministère de l'Énergie, des Mines et des Ressources.

GLADYS RIVER
 104 N/16
 ÉDITION 2 ÉDITION

