

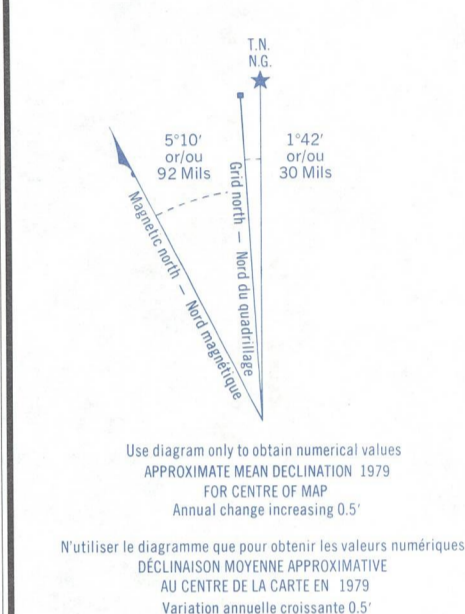
Military users, refer to this map as: **SERIE A 751 SERIE MAP 42 B/14 CARTÉ**
 Références de cette carte: **EDITION 3 MCE EDITION**
 pour usage militaire.

GLOSSARY GLOSSAIRE

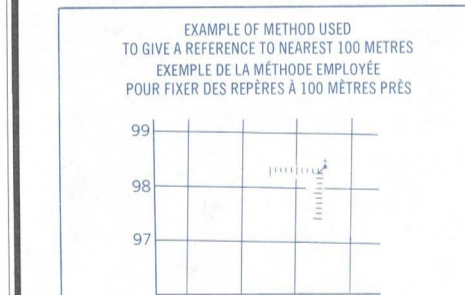
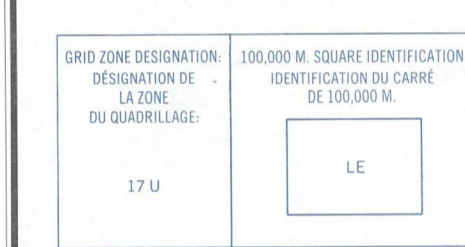
- Airfield Terrain d'aviation
- Area Aire
- Civil Limits Limites de ville
- Customs Douane
- Ditch Fossé
- Dump Déversoir
- Excavation Pit Terrain de déblaiement
- Gas Gaz
- Self Contained Tank Réservoir à gaz
- Yard Cour
- Yard Cour
- Kin Kin
- Lot Parcelle
- Mini Waste Débris de mine
- Oil Well Puits de pétrole
- Park Parc
- Risk Risque
- Senior Citizens Home Maison de la vieillesse
- Ski Area Station de ski
- String Bed Fondation à poteaux
- Surveyed Line Ligne arpentée
- Tank Réservoir
- Water Eau
- Water Road Chemin d'eau

ABBREVIATIONS ABBREVIATIONS

- Aband Abandonné
- C Cemetery
- E Elevator
- H Highway
- M Municipal
- M Micro-wave
- M Main
- P Post Office
- PH Power House
- R Royal Canadian Mounted Police
- S Station
- Trans Sta Transformer Station
- TL Tree Farm Licence



ONE THOUSAND METRE UNIVERSAL TRANSVERSE MERCATOR GRID ZONE 17 QUADRILLAGE DE MILLE MÈTRES TRANSVERSE UNIVERSELLE DE MERCATOR



REFERENCE POINT POINT DE REPÈRE
 CHURCH - EGLISE
 EASTING: Road number on grid line immediately to left of point.
 LONGITUDE EST: Note le chiffre de la ligne de quadrillage immédiatement à gauche du point.
 Estimate number of a square from this line eastward to point.
 Estimer le nombre de carrés du carré entre cette ligne et le repère en direction est.
 NORTHING: Road number on grid line immediately below point.
 LATITUDE NORD: Note le chiffre de la ligne de quadrillage immédiatement en dessous du repère.
 Estimate number of a square from this line northward to point.
 Estimer le nombre de carrés du carré entre cette ligne et le repère en direction nord.
 GRID REFERENCE: 97084
 REFERENCE AU QUADRILLAGE: 97084
 Notez votre grille: 100,000 mètres (carré 83 mètres)
 Le quadrillage: référence cartographique est à 100,000 mètres (carré 83 mètres)


TABULARY OF EQUIVALENTS NATIONAL GRID REFERENCE SYSTEM

| | | | |
|--------|-------|-------|-------|
| 48°15' | 42 04 | 42 03 | 42 02 |
| | 42 01 | 42 00 | 41 59 |
| | 42 06 | 42 05 | 42 04 |
| | 42 03 | 42 02 | 42 01 |
| | 42 08 | 42 07 | 42 06 |
| | 42 05 | 42 04 | 42 03 |
| | 42 10 | 42 09 | 42 08 |
| | 42 07 | 42 06 | 42 05 |
| | 42 12 | 42 11 | 42 10 |
| | 42 09 | 42 08 | 42 07 |

Produced by the SURVEYS AND MAPPING BRANCH, DEPARTMENT OF ENERGY, MINES AND RESOURCES, based on aerial photographs taken in 1976. Contour interval 1:50,000.
 Copies may be obtained from the Canada Map Office, Department of Energy, Mines and Resources, Ottawa, or your nearest map dealer.
 © 1979 Her Majesty the Queen in Right of Canada, Department of Energy, Mines and Resources.
 INTERNET CORRECTIONS 1989.

- ROADS - ROUTES**
- hard surface - pavée
 - loose surface - de gravier
 - 2 lanes or more - 2 voies ou plus
 - loose surface, dry weather - de gravier, temps sec
 - unclassified streets - rues hors classe
 - cart track - de terre
 - trail, cut line or portage - sentier, percée ou portage
 - trail - sentier

ERICSON CREEK
 ALGOMA DISTRICT
 ONTARIO
 Scale 1:50,000 Échelle



Information concerning location and precise elevation of bench marks can be obtained by writing to the Geographic Survey, Streets and Towns Branch, Ottawa.
 On peut obtenir des renseignements sur le lieu et l'altitude exacte des bornes de nivellement en écrivant aux Levés géodésiques, Direction des rues et des villes, Ottawa.

Échelle par la DIRECTION DES LEVÉS ET DE LA CARTOGRAPHIE, MINISTÈRE DE L'ÉNERGIE, DES MINES ET DES RESSOURCES, 1979. Révisé en 1989.
 Ce plan est un produit du Service des levés de la Direction des levés géodésiques, Ministère de l'Énergie, des Mines et des Ressources, Ottawa, en vertu de la Loi sur l'accès à l'information.
 © 1979, Sa Majesté La Reine du Chef du Canada, Ministère de l'Énergie, des Mines et des Ressources.
 CORRECTIONS PROVISOIRES 1989.

ERICSON CREEK
 42 B/14
 ÉDITION 3 EDITION