
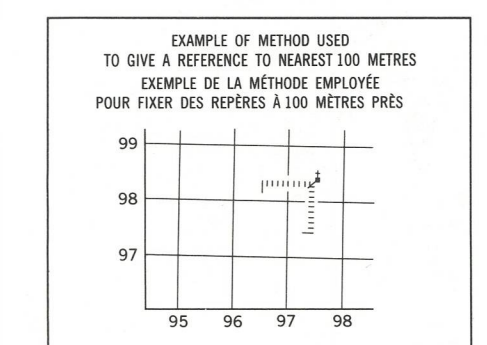
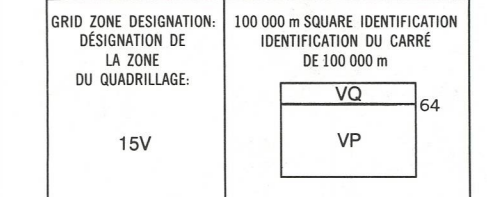
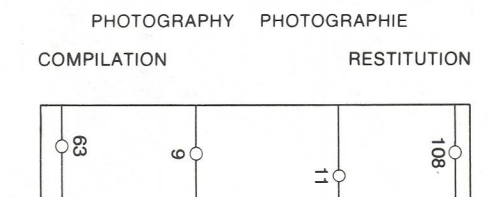


Military users, refer to this map as: SÉRIE A 701 SÉRIE MAP 54 E/9 CARTE RÉFÉRENCE DE CE CARTÉ pour usage militaire: ÉDITION 1 MCE ÉDITION

O'DAY 54 E/9 ÉDITION 1 ÉDITION

LEGEND - LÉGENDE

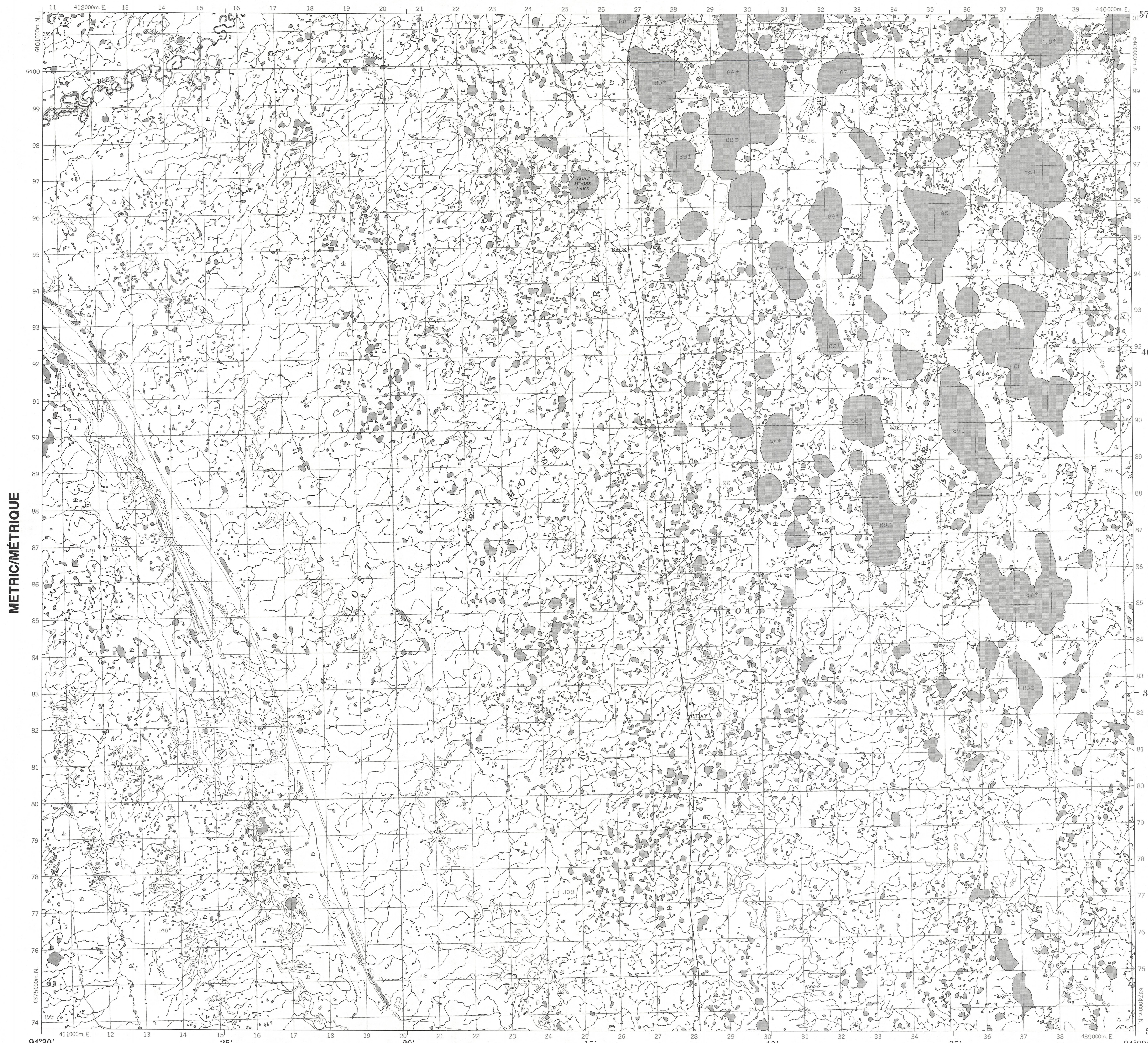
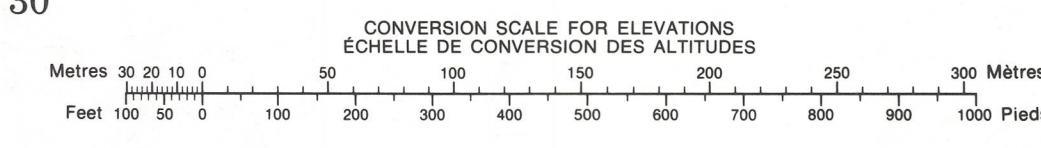
- ROAD, HARD SURFACE; ROUTE, REVÊTEMENT DUR; ROAD, LOOSE SURFACE; ROUTE, SURFACE DE GRAVIER; CART TRACK, WINTER ROAD; CHEMIN DE TERRE, ROUTE D'HIVER; TRAIL, CUT LINE, PORTAGE; SENTIER, PERÇÉE OU PORTAGE; BUILT-UP AREA; AGGLOMÉRATION; RAILWAY; STION; STATION; STOP; CHEMIN DE FER; VOIE D'ÉVITEMENT; STATION; ARRÊT; BRIDGE; PONTS; SEAPLANE BASE, SEAPLANE ANCHORAGE; BASE D'HYDROAVIONS; ANCRAGE D'HYDROAVIONS; HOUSE; BARN; MAISON; GRANGE; CHURCH; SCHOOL; POST OFFICE; ÉGLISE; ÉCOLE; BUREAU DE POSTE; TOWER; LANDMARK OBJECT; TOUR; VALEUR DE RÉPÈRE; WELL; OIL, GAS, TANK; WATER; PUIS; PÉTROLE, GAZ; RÉSERVOIR; EAU; POWER TRANSMISSION LINE; LIGNE DE TRANSPORT D'ÉNERGIE; MINE; GRAVEL PIT; MINÉ; CARRIÈRE DE GRAVIER; CUTTING, EMBANKMENT; DÉBLAI; REMBLAI; INTERNATIONAL, PROVINCIAL BOUNDARY; FRONTIÈRE INTERNATIONALE, LIMITE PROVINCIALE AVEC BORNE ET NUMÉRO; PROVINCIAL BOUNDARY, UNSURVEYED; FRONTIÈRE PROVINCIALE, NON ARPENTÉE; COUNTY, DISTRICT BOUNDARY; LIMITE DE COMTÉ OU DE DISTRICT; TOWNSHIP, PARISH BOUNDARY; LIMITE DE CANTON, DE PARROISSE; MUNICIPALITY BOUNDARY; LIMITE DE MUNICIPALITÉ; RESERVE, SANCTUARY, PARK, ETC. BOUNDARY; LIMITE DE RÉSERVES, SANCTUAIRES, PARCS, ETC.; OUTLINED LANDMARK AREA; LIMITE DE SURFACE RÉPÈRE; BOUNDARY APPROXIMATE, ETC.; LIMITE APPROXIMATIVE, ETC.; D.L.S. TOWNSHIP CORNER; SURVEYED; UNSURVEYED; COIN DE CARTON (A.T.C.); ARPENTÉ; NON ARPENTÉ; D.L.S. SECTION CORNERS; COINS DE SECTION (A.T.C.); HORIZONTAL CONTROL POINT; POINT DE CONTRÔLE PLANIMÉTRIQUE; BENCH MARK WITH ELEVATION; RÉPÈRE DE NIVEAU AVEC COTE; SPOT ELEVATION, PRECISE; POINT COTÉ, PRÉCIS; STREAM OR SHORELINE, INDEFINITE; COURS D'EAU OU RIVE; IMPRÉCIS; LAKE; INTERMITTENT LAKE; SHALLOW LAKE; LAC; LAC INTERMITTENT; LAC PEU PROFOND; FLOODED LAND; TERRAIN INONDÉ; MARSH; SWAMP (WOODED); MARAIS; BOISÉ; MARÉCAUX; STRING BOG; FONDRIÈRE À FILAMENTS; DRY RIVER BED WITH CHANNELS; LIT DE RIVIÈRE ASSÉCHÉ AVEC CHENAUX; RAPIDS, FALLS, RAPIDS; RAPIDES, CHUTES, RAPIDS; FORESHORE FLATS, SAND IN WATER, ROCKS; ESTRANS, SABLE SOUS L'EAU, ROCKS; TUNDRA; LAKES IN TUNDRA; TOUNDRA; LACS EN TOUNDRA; POLYGONS; POLYGOONES DE TOUNDRA; PALSA BOG; FONDRIÈRE DE PALSE; DAM; WHARF; BARRAGE; QUAI; ICEFIELD (GLACIER); MORANE; CHAMP DE GLACE (GLACIER); MORANE; PINNO; PINNO; DITCH; FOSSÉ; CONTOURS; COURBES DE NIVEAU; APPROXIMATE CONTOURS; COURBES DE NIVEAU APPROXIMATIVES; DEPRESSION CONTOUR; COURBE DE CUVETTE; CLIFF; FALAISE; SPOT ELEVATION, APPROXIMATE; LAND; WATER; POINT COTÉ, APPROXIMATIF; SUR TERRE; SUR L'EAU; ESKER; ESKER; SAND, SAND DUNES, RAISED BEACHES; SABLE, DUNES DE SABLE; PLAGES SURÉLEVÉES; HISTORIC SITE; LIEU HISTORIQUE; WOODED AREA, FOREST; CLEARED AREA; SURFACE BOISÉE, FORÊT; ESPACE DÉNUDÉ, CLAIRIÈRE



REVISION: CHURCH - ÉGLISE; EASTING: Road number on grid line immediately to left of point; ABSCSSE: Note le chiffre de la ligne de quadrillage immédiatement à gauche du repère; Estimate tenth of a square from this line westward to point; Estimer le nombre de dixièmes de carré entre cette ligne et le repère en direction est; NORTHING: Road number on grid line immediately below point; ORDONNÉE: Note le chiffre de la ligne de quadrillage immédiatement en dessous du repère; Estimate tenth of a square from this line northward to point; Estimer le nombre de dixièmes de carré entre cette ligne et le repère en direction nord; GRID REFERENCE: 975864; RÉFÉRENCE AU QUADRILLAGE: 975864; Nearest reference similar east to 100 000 metres; La prochaine référence similaire est à 100 000 mètres

Index to adjoining Maps of the National Topographic System; Tableaux d'assemblage du Système national de référence cartographique; 54 E/15 54 E/16 54 F/13; 54 E/10 54 E/9 54 F/12; 54 E/7 54 E/8 54 F/5

ONE THOUSAND METRE UNIVERSAL TRANSVERSE MERCATOR GRID; ZONE 15 QUADRILLAGE DE MILLE MÈTRES TRANSVERSE UNIVERSEL DE MERCATOR; The 1986 MAGNETIC BEARING is 4°12' (75 min) EAST OF GRID NORTH; ANNUEL CHANGE DECREASING 23.6°; GRID NORTH is 1°03' (19 min) WEST OF TRUE NORTH for centre of map; Le RÉPÈRE MAGNÉTIQUE en 1986 est à 4°12' (75 min) à l'EST DU NORD DU QUADRILLAGE; VARIATION ANNUELLE DÉCROISSANTE 23.6°; Le NORD DU QUADRILLAGE est à 1°03' (19 min) à l'OUEST DU NORD GÉOGRAPHIQUE au centre de la carte.



METRIC/MÉTRIQUE

METRIC/MÉTRIQUE

PRODUCED BY THE SURVEYS AND MAPPING BRANCH, DEPARTMENT OF ENERGY, MINES AND RESOURCES, OTTAWA, PUBLISHED IN 1986; COPIES MAY BE OBTAINED FROM THE CANADA MAP OFFICE, DEPARTMENT OF ENERGY, MINES AND RESOURCES, OTTAWA, OR YOUR NEAREST MAP DEALER; © 1986, HER MAJESTY THE QUEEN IN RIGHT OF CANADA, DEPARTMENT OF ENERGY, MINES AND RESOURCES.

ELEVATIONS IN METRES ABOVE MEAN SEA LEVEL; CONTOUR INTERVAL, 10 METRES; NORTH AMERICAN DATUM 1927; TRANSVERSE MERCATOR PROJECTION; INFORMATION CONCERNING BENCH MARKS AND HORIZONTAL SURVEY MONUMENTS CAN BE OBTAINED FROM GEODETTIC SURVEY, SURVEYS AND MAPPING BRANCH, OTTAWA.

ALTITUDES EN MÈTRES; ÉQUIDISTANCE DES COURBES 10 MÈTRES; O'DAY MANITOBA; EAST OF PRINCIPAL MERIDIAN EST DU MÉRIDIEN PRINCIPAL; PROJECTION TRANSVERSE DE MERCATOR; Scale 1:50 000 Échelle; Metres 1000 0 1000 2000 3000 4000 Mètres; Miles 1 0 1 2 3 Miles

ÉTABLI PAR LA DIRECTION DES LEVÉS ET DE LA CARTOGRAPHIE, MINISTÈRE DE L'ÉNERGIE, DES MINES ET DES RESSOURCES, OTTAWA, PUBLIÉ EN 1986; CES CARTES SONT EN VENTE AU BUREAU DES CARTES DU CANADA, MINISTÈRE DE L'ÉNERGIE, DES MINES ET DES RESSOURCES, OTTAWA, OU CHEZ LE VENDOR LE PLUS PRÈS; © 1986, SA MAJESTÉ LA REINE DU CHEF DU CANADA, MINISTÈRE DE L'ÉNERGIE, DES MINES ET DES RESSOURCES; POUR TOUT RENSEIGNEMENT CONCERNANT LES RÉPÈRES ET BORNES ALTIMÉTRIQUES, S'ADRESSER AUX LEVÉS GÉODÉSIQUES, DIRECTION DES LEVÉS ET DE LA CARTOGRAPHIE, OTTAWA.

ÉTABLI PAR LA DIRECTION DES LEVÉS ET DE LA CARTOGRAPHIE, MINISTÈRE DE L'ÉNERGIE, DES MINES ET DES RESSOURCES, OTTAWA, PUBLIÉ EN 1986; CES CARTES SONT EN VENTE AU BUREAU DES CARTES DU CANADA, MINISTÈRE DE L'ÉNERGIE, DES MINES ET DES RESSOURCES, OTTAWA, OU CHEZ LE VENDOR LE PLUS PRÈS; © 1986, SA MAJESTÉ LA REINE DU CHEF DU CANADA, MINISTÈRE DE L'ÉNERGIE, DES MINES ET DES RESSOURCES; POUR TOUT RENSEIGNEMENT CONCERNANT LES RÉPÈRES ET BORNES ALTIMÉTRIQUES, S'ADRESSER AUX LEVÉS GÉODÉSIQUES, DIRECTION DES LEVÉS ET DE LA CARTOGRAPHIE, OTTAWA.