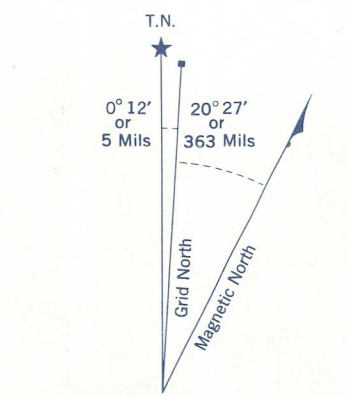

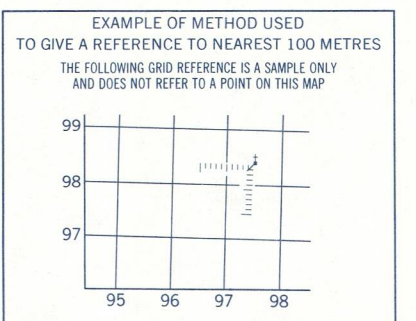
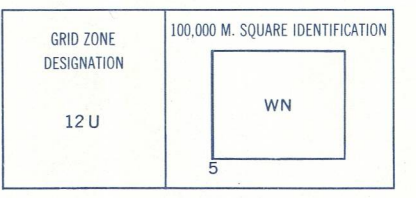


Refer to this map as:
73 D/2
EDITION 1 MCE
SERIES A 741



Use diagram only to obtain numerical values.
APPROXIMATE MEAN DECLINATION 1966
FOR CENTRE OF MAP
Annual change decreasing 3.2"

ONE THOUSAND METRE
UNIVERSAL TRANSVERSE MERCATOR GRID
ZONE 12



REFERENCE POINT CHURCH (as above)
EASTING: Road number on grid line immediately to left of point
Easting tenth of a square from this line eastward to point
NORTHING: Road number on grid line immediately below point
Northing tenth of a square from this line northward to point
EXAMPLE MILITARY GRID REFERENCE 979084
Nearest similar grid reference 100,000 metres (about 63 miles)

McGILL UNIVERSITY
MAP COLLECTION
OCT 6 1970
GEOGRAPHY DEPARTMENT
MONTREAL

Produced 1966 by the SURVEYS AND MAPPING BRANCH,
DEPARTMENT OF ENERGY, MINES AND RESOURCES,
from aerial photographs taken in 1960. Field sheets 150 54
Printed 1970.
Copies may be obtained from the Map Distribution Office,
Department of Energy, Mines and Resources, Ottawa.

Roads:
loose or stabilized surface, all weather
loose surface, dry weather and
unclassified streets
cart track
trail or portage

Roads:
gravier aggloméré, toute saison
de gravier, temps sec et
de terre
sentier ou portage

NEUTRAL HILLS
ALBERTA
WEST OF FOURTH MERIDIAN - OUEST DU QUATRIÈME MÉRIDIEN
Scale 1:50,000 Échelle
Miles 1 0 1000 2000 3000 4000 Miles
Yards 1000 0 1000 2000 3000 4000 Yards

This Provisional Map is equivalent to a standard
map in accuracy of content.
Some names on this map are not yet official
provisions of address. La Direction des levés et
de la cartographie s'assure qu'il au public de la
qualité correctes et actuelles.

Cette carte provisoire équivaut une carte régulière
en précision de l'information.
Certains noms inscrits sur cette carte ne sont
pas encore officiels. La Direction des levés et
de la cartographie s'assure qu'il au public de la
qualité correctes et actuelles.

CONTOUR INTERVAL, 25 FEET
Elevation in feet above Mean Sea Level
North American Datum 1927
Transverse Mercator Projection

ÉQUIDISTANCE DES COURBES 25 PIEDS
Élévation en pieds au dessus du Niveau Moyen de la mer
Système de référence géodésique nord-américain, 1927
Projection transverse de Mercator

SUPERSEDED
EDITION

Édité en 1966 par la DIRECTION DES LEVÉS ET DE LA CARTOGRAPHIE,
MINISTÈRE DE L'ÉNERGIE, DES MINES ET DES RESSOURCES, Ottawa
des photographies aériennes prises en 1960. Levés sur le terrain en 1957-58.
Imprimé en 1970.
Ces cartes sont en vente au Bureau de distribution des cartes,
ministère de l'Énergie, des Mines et des Ressources, Ottawa.