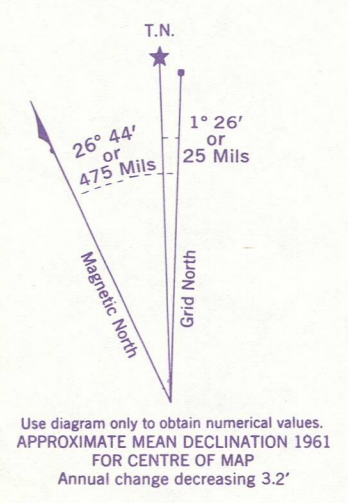



Refer to this map as: 22 G/14 E EDITION 1 ASE SERIES A 761



GRID ZONE DESIGNATION	100,000 M. SQUARE IDENTIFICATION
19U	FF

TO GIVE A REFERENCE TO NEAREST 100 METRES

EXAMPLE: TOWER

EASTING: Read number on grid line immediately to left of point  
Estimate tenths of a square from this line westward to point

NORTHING: Read number on grid line immediately below point  
Estimate tenths of a square from this line northward to point

MILITARY GRID REFERENCE: 387268

Nearest similar grid reference 100,000 metres (about 63 miles)

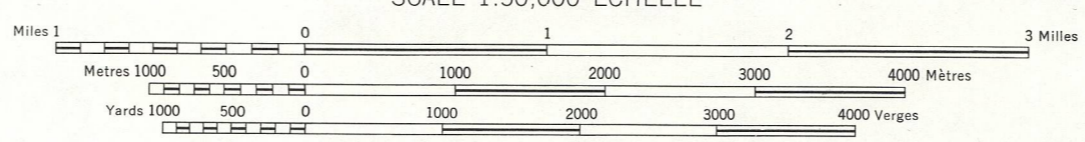
ONE THOUSAND METRE UNIVERSAL TRANSVERSE MERCATOR GRID ZONE 19

Produced and printed by the SURVEYS AND MAPPING BRANCH, DEPARTMENT OF MINES AND TECHNICAL SURVEYS, 1961, from air photographs taken in 1953 and 1955.

Établie et imprimée par la DIRECTION DES LEVÉS ET DE LA CARTOGRAPHIE, MINISTÈRE DES MINES ET DES MÉTIERS TECHNIQUES en 1961, d'après les photographies aériennes prises en 1953 et 1955.

**RIVIÈRE-PENTECÔTE**  
SAGUENAY COUNTY - COMITÉ DE SAGUENAY  
QUÉBEC

SCALE 1:50,000 ÉCHELLE



- |  |  |
|--|--|
| Roads: all weather                       | Routes: toute saison                           |
| dry weather                              | période sèche                                  |
| cart track                               | de terre                                       |
| trail or portage                         | sentier ou portage                             |
| Railway, normal gauge, single track      | Chemins de fer, voie unique (cartement normal) |
| Power transmission line                  | Ligne de transport d'énergie                   |
| Mine or open cut                         | Mine ou fosse à ciel ouvert                    |
| Horizontal control point, with elevation | Point géodésique avec cote                     |
| Bench mark, with elevation               | Repère de nivellement avec cote                |

CONTOUR INTERVAL 50 FEET  
Elevations in Feet above Mean Sea Level  
North American Datum 1927  
Transverse Mercator Projection

ÉQUIDISTANCE DES COURBES: 50 PIEDS  
Élévations en pieds au-dessus du niveau moyen de la mer  
Réseau géodésique nord-américain unifié (1927)  
Projection transverse de Mercator

MAGNETIC DECLINATION 25°18' WEST  
AT CENTRE OF MAP 1961  
Annual change (decreasing) 3.2'

DÉCLINAISON MAGNÉTIQUE AU CENTRE DE LA FEUILLE EN 1961: 25°18' OUEST  
Variation annuelle (décroissante) 3.2'

The nomenclature on this map has not been submitted to the Canadian Board on Geographical Names and may be subject to revision. Information on names is invited by the Surveys and Mapping Branch.

La nomenclature de la présente carte n'a pas été soumise à la Commission canadienne des noms géographiques et, par conséquent, elle pourrait faire l'objet d'une révision. Tous renseignements aux noms seront bien accueillis par la Direction des levés et de la cartographie.

- |                               |                                   |             |                 |
|-------------------------------|-----------------------------------|-------------|-----------------|
| Building                      | Bâtiment                          | Barn        | Grange          |
| School                        | École                             | Post Office | Bureau de poste |
| Church                        | Église                            | Cemetery    | Cimetière       |
| Lighthouse                    | Phare                             |             |                 |
| River with bridge             | Rivière avec pont                 |             |                 |
| Stream, intermittent or dry   | Cours d'eau intermittent ou à sec |             |                 |
| Lake intermittent, indefinite | Lac intermittent, rive imprécise  |             |                 |
| Marsh or Swamp                | Marais ou marécage                |             |                 |
| Depression contours           | Courbes de cuvette                |             |                 |

NATIONAL TOPOGRAPHIC SYSTEM  
SYSTÈME DE RÉFÉRENCE CARTOGRAPHIQUE NATIONAL

McGILL UNIVERSITY  
MAP COLLECTION  
08 18 1968  
GEOGRAPHY DEPARTMENT  
MONTREAL

**SUPERSEDED EDITION**