

Military users refer to this map as: **SÉRIE A 751** **SÉRIE MAP 42 L/7** **CARTE**
 Références de cette carte pour usage militaire: **ÉDITION 3 MCE** **ÉDITION**

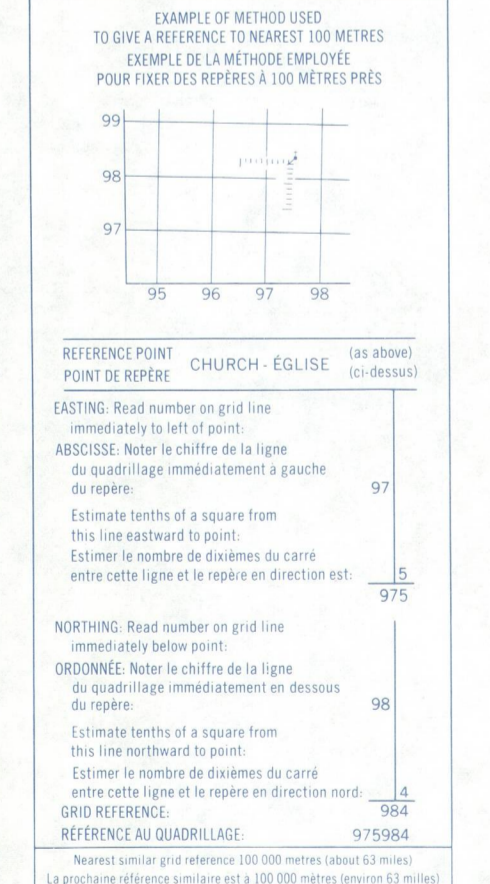
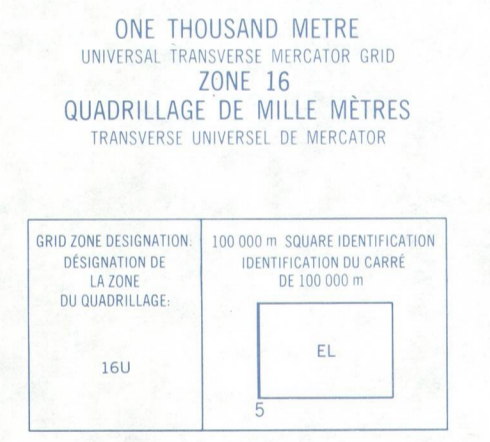
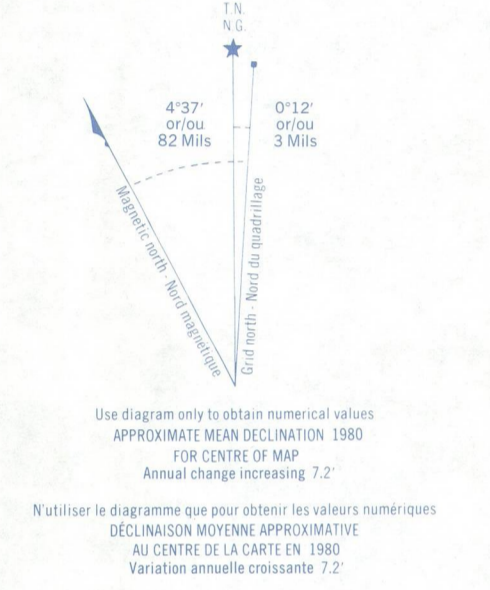
GLOSSARY GLOSSAIRE

Airfield	Terrain d'aviation
Area	Zone
City Limits	Limites de ville
Customs	Douane
Ditch	Fossé
Dugout	Abreuvoir
Dyke	Digue
Filtration Plant	Usine de filtration
Gas	Carburant
Gas Course	Terrain de golf
Jack Yard	Ferraille
Lot	Parcelle
Lockout	Bencluse
Mine Waste	Déchets de mine
Oil Wells	Puits de pétrole
Park	Parc
Post	Bureau de poste
Senior Citizens Home	Foyer de jour d'air
St. Area	Station de la
Strong Bag	Équipement à traverser
Surveyed Line	Ligne arpentée
Tank	Réservoir
Water	Eau
Water Road	Chem. pour le transport d'eau

For a complete glossary see reverse side.
 Pour un glossaire complet, voir au verso.

ABBREVIATIONS ABRÉVIATIONS

Abund.	Abondant	Abandoned, de
C.	Cemetery	Cimetière
Co.	County	Comté
E.	Excavator	Excavateur
F.	Ferry	Ferrière
I.R.	Indian Reserve	Réserve indienne
H.	Hospital	Hôpital
Lt.	Lake	Lac
Micro.	Microdam	Micro barrage
Mun.	Municipality	Municipalité
P.	Post Office	Bureau de poste
P.H.	Power House	Centrale électrique
R.C.M.P.	Royal Canadian Mounted Police	Gendarmerie Royale Canadienne
Res.	Reservoir	Réservoir
Trans. Sta.	Transformer Station	Poêle de transformateurs
T.L.	Tree Farm License	Licence de réboisement



TABLIÉAU D'ASSIGNATION DU SYSTÈME NATIONAL DE RÉFÉRENCE CARTOGRAPHIQUE

87°30'	87°30'	87°30'	87°30'
42 L/11	42 L/10	42 L/9	42 L/8
42 L/6	42 L/7	42 L/1	42 L/1
42 L/3	42 L/2	42 L/1	86°30'

INDEX TO ADDING MAPS OF THE NATIONAL TOPOGRAPHIC SYSTEM

Produced by the SURVEYS AND MAPPING BRANCH, DEPARTMENT OF ENERGY, MINES AND TECHNICAL SERVICES.
 Updated from aerial photographs taken in 1975 and 1979. Control check 1975, Redwood 1981.
 Copies may be obtained from the Canada Map Office, Department of Energy, Mines and Resources, Ottawa, at your nearest map dealer.
 © 1981, Her Majesty The Queen in Right of Canada, Department of Energy, Mines and Resources.
 INTERIM CORRECTIONS 1988.

ROADS - ROUTES

hard surface - pavé	2 lanes or more - 2 voies ou plus
loose surface - de gravier	2 lanes or more - 2 voies ou plus
dry weather - temps sec	less than 2 lanes - moins de 2 voies
wet weather - temps sec	less than 2 lanes - moins de 2 voies
cart track - de terre	de terre
trail - sentier	sentier; percé ou pontage

FOR COMPLETE REFERENCE SEE REVERSE SIDE. POUR UNE LISTE COMPLÈTE DES SIGNES VOIR AU VERSO.

ESNAGAMI LAKE ONTARIO

Scale 1:50 000 Échelle

CONVERSION SCALE FOR ELEVATIONS
 METERS 50 100 150 200 250 300 350 400
 FEET 100 200 300 400 500 600 700 800 900 1000

ÉCHELLE DE CONVERSION DES ALTITUDES
 MÈTRES 50 100 150 200 250 300 350 400
 PIÈDES 100 200 300 400 500 600 700 800 900 1000

CONTOUR INTERVAL 50 FEET
 Elevations in Feet above Mean Sea Level
 North American Datum 1927
 Transverse Mercator Projection

ÉCHELLE DES COURBES 50 PIÈDES
 Altitudes en pieds
 Système de référence géodésique nord-américain, 1927
 Projection Transverse de Mercator

Établi par la DIRECTION DES LEVÉS ET DE LA CARTOGRAPHIE, MINISTÈRE DE L'ÉNERGIE, DES MINES ET DES RESSOURCES.
 Mise à jour à l'aide de photographies aériennes prises en 1975 et 1979. Contrôle des coordonnées en 1975, Redwood en 1981.
 Ces cartes sont en vente au Bureau des Cartes du Canada, Ministère de l'Énergie, des Mines et des Ressources, Ottawa, ou chez le marchand le plus près.
 © 1981, Sa Majesté La Reine du Chef du Canada, Ministère de l'Énergie, des Mines et des Ressources.
 CORRECTIONS PROVISOIRES 1988.

ESNAGAMI LAKE
 42 L/7
 ÉDITION 3