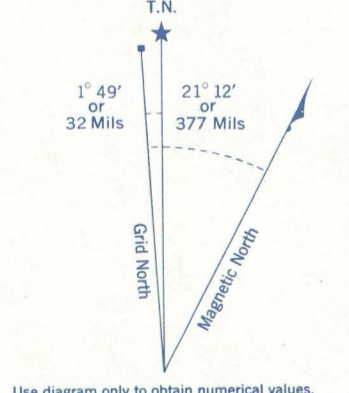
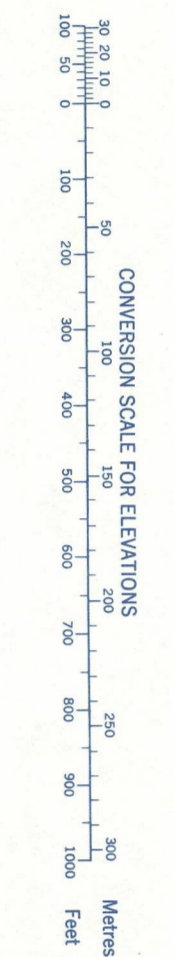


Refer to this map as: 73 J/3 EDITION 1 MCE SERIES A742



ONE THOUSAND METRE UNIVERSAL TRANSVERSE MERCATOR GRID ZONE 13

GRID ZONE DESIGNATION	100,000 M. SQUARE IDENTIFICATION
13 U	CL CK 60

EXAMPLE OF METHOD USED TO GIVE A REFERENCE TO NEAREST 100 METRES

THE FOLLOWING ARE REFERENCES TO A SAMPLE GRID AND GIVE THE REFERENCE TO A POINT ON THE MAP

REFERENCE POINT CHURCH (see above)

EASTING: Road number on grid line immediately to left of point. Estimate tenths of a square from this line eastward to point. 97 97.5

NORTHING: Road number on grid line immediately below point. Estimate tenths of a square from this line northward to point. 98 98.2


EXAMPLE MILITARY GRID REFERENCE: 97984

Nearest similar grid reference: 100,000 metres (about 63 miles)

TAGGART LAKE
SASKATCHEWAN

WEST OF THIRD MERIDIAN - OUEST DU TROISIEME MERIDIEN

Scale 1:50,000 Échelle



Provisional 1972. In the SURVEYS and MAPPING BRANCH DEPARTMENT OF ENERGY, MINES AND RESOURCES. For more information, refer to 1968 and 1969 Editions 1374.

Copies may be obtained from the Canada Map Office, Department of Energy, Mines and Resources, Ottawa, or your nearest Map Dealer.

© Canada Copyright Reserved 1974

Roads: loose or stabilized surface, all weather, 2 lanes or more, less than 2 lanes
 loose surface, dry weather and undrainable, 2 lanes or more, more than 2 lanes
 cart track, de terre
 trail, cut line or portage, sentier, percée ou portage

This Provisional Map is equivalent to a standard map in accuracy of content.

Some names on this map are not yet official. Corrections or additions are invited by the Surveys and Mapping Branch.

Éditions provisoires de cartes au 1:50,000. Certaines dénominations sur cette carte ne sont pas encore officielles. La Direction des levés et de la cartographie accepte que les propriétaires signalent corrections et additions.

ÉQUIVALENCES DES COORDONNÉES RÉFÉRENCIÉES

Elevations in Feet above Mean Sea Level
 North American Datum 1927
 Projection: Transverse Mercator

Cette carte provisoire équivaut à une carte régulière en ce qui concerne la précision de son contenu.

Certains noms inscrits sur cette carte ne sont pas encore officiels. La Direction des levés et de la cartographie accepte que les propriétaires signalent corrections et additions.

ÉQUIVALENCES DES COORDONNÉES RÉFÉRENCIÉES

Elevations en pieds au-dessus du niveau moyen de la mer

Système de référence géodésique nord-américain, 1927

Projection: Transverse de Mercator

Établie en 1972 par la DIRECTION DES LEVÉS ET DE LA CARTOGRAPHIE, MINISTÈRE DE L'ÉNERGIE, DES MINES ET DES RESSOURCES, d'après des données géométriques obtenues entre 1958 et 1961. Révisée en 1974.

Ces cartes sont en vente au Bureau des Cartes du Canada, Ministère de l'Énergie, des Mines et des Ressources, Ottawa, ou chez le marchand le plus près.

© Canada 1974, tous droits réservés