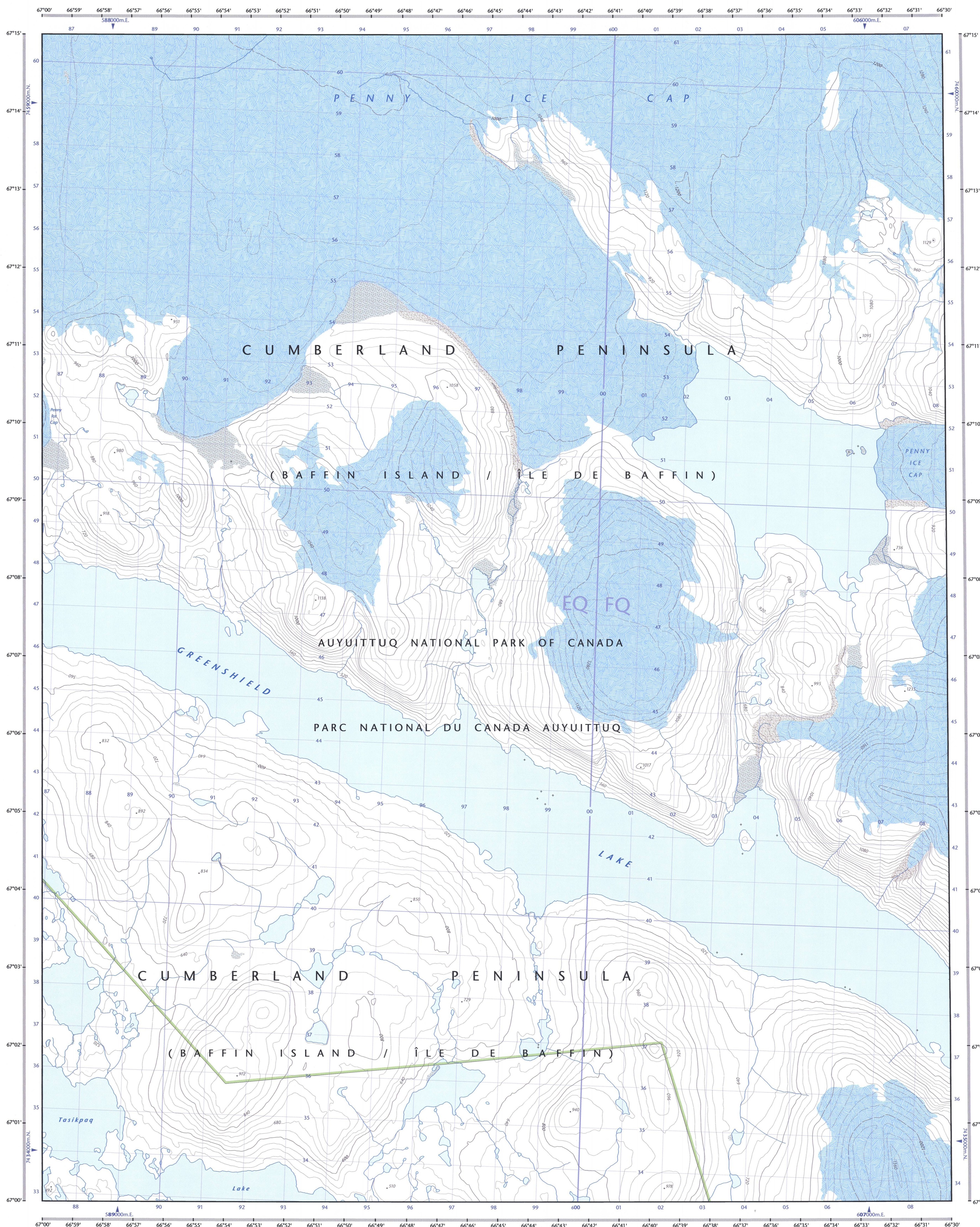



- Legend listing various symbols and their corresponding features in English and French, including roads, railways, boundaries, and geographical features.



Grid reference table with coordinates and sheet numbers.



Produced on February 22, 2010, by the Centre for Topographic Information, Natural Resources Canada.

The paper copy of this map meets the print quality standards of Natural Resources Canada when it bears a Certified Map Printer holographic label.

La copie papier de cette carte respecte les normes de qualité d'impression de Ressources naturelles Canada quand elle porte l'étiquette holographique de l'imprimeur de cartes accrédité.

Map content validity dates: Road network, AbSENT; Hydrographic network, 1958-2002; Vegetation, AbSENT; Buildings, AbSENT; Boundaries, 2004; Toponymy, 2004-2009.

Detailed metadata can be found at: http://GeoGratis.gc.ca

For corrections, additions or comments concerning the content of this map, please contact Natural Resources Canada at: topo_map@NRCan.gc.ca

http://topo.maps.NRCan.gc.ca

© 2010. Her Majesty the Queen in Right of Canada.

This map is not to be used for air or marine navigation.

Dates de validité du contenu de la carte: Réseau routier, AbsENT; Réseau hydrographique, 1958-2002; Végétation, AbsENT; Bâtiements, AbsENT; Limites, 2004; Toponymie, 2004-2009.

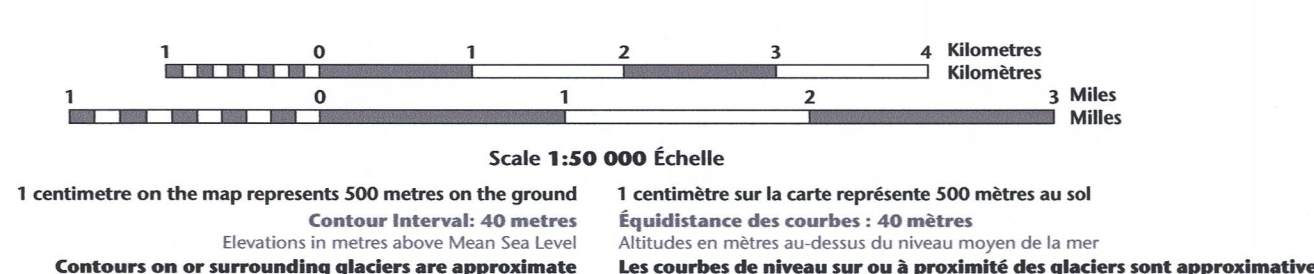
Consultez les métadonnées détaillées sur: http://GeoGratis.gc.ca

Pour toutes corrections, additions ou commentaires concernant le contenu de cette carte, veuillez contacter Ressources naturelles Canada par courrier électronique à: cartes_topo@NRCan.gc.ca

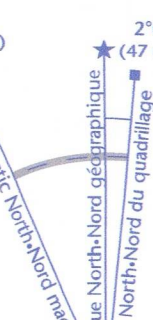
Veuillez noter le Web: http://topo.maps.NRCan.gc.ca

© 2010. Sa Majesté la Reine du chef du Canada.

Cette carte ne doit pas être utilisée pour la navigation aérienne ou maritime.



Use diagram only to obtain numeric values. Approximate Mean Declination 2010 for centre of map: Annual change decreasing 33.8'. N'utilisez le diagramme que pour obtenir les valeurs numériques. Déclinaison moyenne approximative au centre de la carte en 2010: Variation annuelle décroissante 33.8'.



100 000 metre Square Identification. North American Datum 1983. 1000 metre Universal Transverse Mercator Grid. Grid Zone Designation: EQ FQ.

Grid reference table with coordinates and sheet numbers.

Printed map / Carte imprimée: Cat. no. 1760 de cat. M116-2010002 ISSN 1915-884X ISBN 978-1-100-50296-1

Digital map / Carte numérique: Cat. no. 1760 de cat. M116-2010002 ISSN 1915-884X ISBN 978-1-100-50296-1