

METRIC/MÉTRIQUE

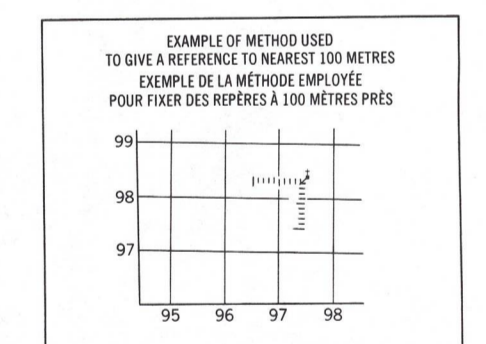
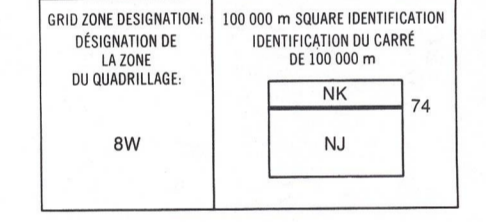
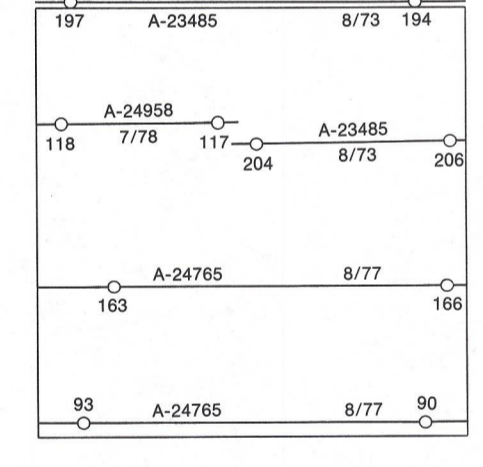
METRIC/MÉTRIQUE

Military users, refer to this map as: MAP 106 L/9 CARTE
Référence de cette carte pour usage militaire: ÉDITION 1 MCE ÉDITION


LEGEND - LÉGENDE

- ROAD, HARD SURFACE, ALL WEATHER ROUTE, SURFACE DURIE, TOUTES SAISONS
- ROAD, LOOSE SURFACE ROUTE, SURFACE DE GRAVIER
- CART TRACK, WINTER ROAD CHEMIN DE CHARROI, ROUTE D'HIVER
- TRAIL, CUT LINE, PORTAGE SENTIER, PÉRIÉE OU PORTAGE
- BUILT-UP AREA AGGLOMÉRATION
- RAILWAY; SIDING; STATION; STOP CHEMIN DE FER; VOIE D'ÉVÈTEMENT; STATION; ARRÊT
- BRIDGE PONT
- SEAPLANE BASE; SEAPLANE ANCHORAGE BASE D'HYDROAVIONS; ANCRAGE D'HYDROAVIONS
- HOUSE; BARN MAISON; GRANGE
- CHURCH; SCHOOL ÉGLISE; ÉCOLE
- POST OFFICE BUREAU DE POSTE
- TOWER; FIRE, RADIO TOUR; TÊLU; RADIO
- WELL; OIL, GAS PUIS; PÉTROLE, GAZ
- TANK; OIL, GASOLINE, WATER RÉSERVOIR; PÉTROLE, ESSENCE, EAU
- POWER TRANSMISSION LINE LIGNE DE TRANSPORT D'ÉNERGIE
- MINE MINÉ
- CUTTING, EMBANKMENT DÉBLAI; REMBLAI
- GRAVEL PIT CARRIÈRE DE GRAVIER
- INTERNATIONAL, PROVINCIAL BOUNDARY WITH MONUMENT FRONTIÈRE INTERNATIONALE, LIMITE PROVINCIALE AVEC BORNE
- COUNTY, DISTRICT BOUNDARY LIMITE DE COMTE OU DE DISTRICT
- TOWNSHIP, PARISH BOUNDARY LIMITE DE CANTON, DE PAROISSE
- D.L.S. TOWNSHIP CORNER; SURVEYED; UNSURVEYED COIN DE CANTON (A.T.C.); ARPENTE; NON ARPENTE
- D.L.S. SECTION CORNERS COINS DE SECTION (A.T.C.)
- MUNICIPALITY BOUNDARY LIMITE DE MUNICIPALITÉ
- RESERVE, PARK, ETC. BOUNDARY LIMITE DE RÉSERVE, DE PARC, ETC.
- HORIZONTAL CONTROL POINT POINT DE CONTRÔLE PLANIMÉTRIQUE
- BENCH MARK WITH ELEVATION REPÈRE DE NIVELLEMENT AVEC COTE
- SPOT ELEVATION, PRECISE; LAND; WATER POINT COTÉ, PRÉCIS; SUR TERRE; SUR L'EAU
- STREAM OR SHORELINE; INDEFINITE COURS D'EAU OU RIVE; IMPRÉCIS
- DIRECTION OF FLOW DIRECTION DU COURANT
- LAKE; INTERMITTENT LAKE; PONDS LAC; LAC INTERMITTENT; ETANGS
- FLOODED LAND TERRAIN INONDÉ
- MARSH; SWAMP (WOODED) MARAIS; BOIS MARECAIGES
- DRY RIVER BED WITH CHANNELS LIT DE RIVIÈRE ASSÉCHÉ AVEC CHENAUX
- STRING BOG FONDRIÈRE À FILAMENTS
- TUNDRA; LAKES IN TUNDRA; POLYGONS TOUNDRA; LACS EN TOUNDRA; POLYÈDRES DE TOUNDRA
- RAPIDS; FALLS; RAPIDS RAPIDES; CHUTES; RAPIDES
- FORESHORE FLATS, SAND IN WATER ESTRANS, SABLE SOUS L'EAU
- ROCKS ROCHES
- DAM BARRAGE
- WHARF QUAI
- DITCH FOSSE
- CONTOURS COURBES DE NIVEAU
- APPROXIMATE CONTOURS COURBES DE NIVEAU APPROXIMATIVES
- DEPRESSION CONTOUR COURBE DE CUVETTE
- CLIFF FALAISE
- SPOT ELEVATION, APPROXIMATE; LAND; WATER POINT COTÉ, APPROXIMATIF; SUR TERRE; SUR L'EAU
- ESKER ESKER
- SAND, SAND DUNES SABLE; DUNES DE SABLE
- PALSA BOG FONDRIÈRE DE PALSE
- WOODED AREA, FOREST SURFACE BOISÉE; FORÊT
- CLEARED AREA ESPACE DÉNUDÉ, CLAIRIÈRE

PHOTOGRAPHY PHOTOGRAPHIE



REVISION RÉVISION

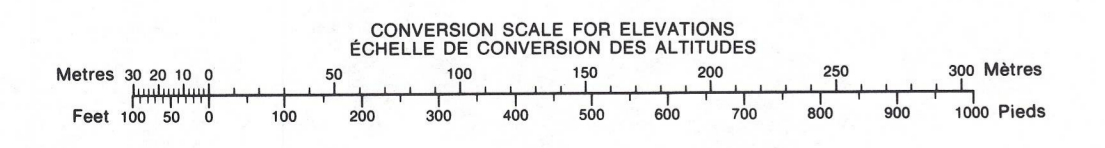


REFERENCE POINT POINT DE REPÈRE (in above) (ci-dessus)
 CHURCH - ÉGLISE (ci-dessus)
 EASTING: Read number on grid line immediately to left of point. ABSISSÉE: Note le chiffre de la ligne du quadrillage immédiatement à gauche du repère.
 Estimate length of a square from this line westward to point. Estimer le nombre de diamètres du carré entre cette ligne et le repère en direction est.
 NORTHING: Read number on grid line immediately below point. ORDONNÉE: Note le chiffre de la ligne du quadrillage immédiatement en dessous du repère.
 Estimate length of a square from this line northward to point. Estimer le nombre de diamètres du carré entre cette ligne et le repère en direction nord.
 GRID REFERENCE: 97564
 RÉFÉRENCE AU QUADRILLAGE: 97564
 Nearest contour grid reference 100 000 metres (about 63 miles). La prochaine référence à la grille est à 100 000 mètres (environ 63 milles).

ONE THOUSAND METRE UNIVERSAL TRANSVERSE MERCATOR GRID ZONE 8 QUADRILLAGE DE MILLE MÈTRES TRANSVERSE UNIVERSEL DE MERCATOR

106 L/15	106 L/16	106 K/13
106 L/10	106 L/9	106 K/12
106 L/7	106 L/8	106 K/5

The 1982 MAGNETIC BEARING is 351°18' (828 mils) EAST OF GRID NORTH.
 ANNUAL CHANGE DECREASING 7.3".
 GRID NORTH 0°41' (12 mils) EAST OF TRUE NORTH for centre of map.
 Le 1982 MAGNÉTIQUE est à 351°18' (828 mils) à l'EST DU NORD DU QUADRILLAGE.
 VARIATION ANNUELLE DÉCROISSANTE 7.3".
 NORD DU QUADRILLAGE est à 0°41' (12 mils) à l'EST DU NORD GÉOGRAPHIQUE au centre de la carte.



PRODUCED BY THE SURVEYS AND MAPPING BRANCH, DEPARTMENT OF ENERGY, MINES AND RESOURCES, OTTAWA, PUBLISHED IN 1982.
 COPIES MAY BE OBTAINED FROM THE CANADA MAP OFFICE, DEPARTMENT OF ENERGY, MINES AND RESOURCES, OTTAWA, OR YOUR NEAREST MAP DEALER.
 © 1982 HER MAJESTY THE QUEEN IN RIGHT OF CANADA, DEPARTMENT OF ENERGY, MINES AND RESOURCES.

ELEVATIONS IN METRES ABOVE MEAN SEA LEVEL
 CONTOUR INTERVAL 10 METRES
 NORTH AMERICAN DATUM 1927
 TRANSVERSE MERCATOR PROJECTION



ALTITUDES EN MÈTRES
 ÉQUIDISTANCE DES COURBES 10 MÈTRES
 SYSTÈME DE RÉFÉRENCE GÉODÉSIQUE NORD-AMÉRICAIN 1927
 PROJECTION TRANSVERSE DE MERCATOR

ÉTABLI PAR LA DIRECTION DES LEVÉS ET DE LA CARTOGRAPHIE, MINISTÈRE DE L'ÉNERGIE, DES MINES ET DES RESSOURCES, OTTAWA, PUBLIÉ EN 1982.
 CES CARTES SONT EN VENTE AU BUREAU DES CARTES DU CANADA, MINISTÈRE DE L'ÉNERGIE, DES MINES ET DES RESSOURCES, OTTAWA, OU CHEZ LE VENDEUR LE PLUS PRÈS.
 © 1982, SA MAJESTÉ LA REINE DU CANADA, MINISTÈRE DE L'ÉNERGIE, DES MINES ET DES RESSOURCES.

SEGUN LAKES
 106 L/9
 ÉDITION 1

Energy, Mines and Resources Canada / Énergie, Mines et Ressources Canada