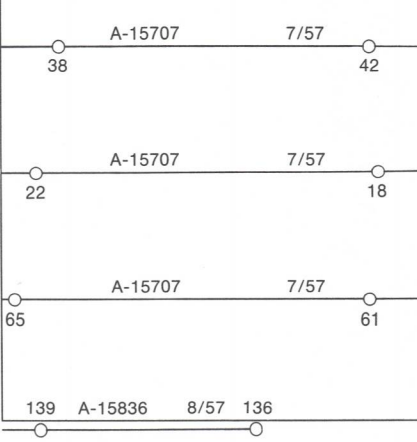


LEGEND - LÉGENDE

- | | | |
|--|--|--|
| ROAD, HARD SURFACE, ALL WEATHER | | ROUTE, SURFACE DURCIE, TOUTES SAISONS |
| ROAD, LOOSE SURFACE | | ROUTE, SURFACE DE GRAVIER |
| CART TRACK, WINTER ROAD | | CHEMIN DE CHARRON; ROUTE D'HIVER |
| TRAIL, CUT LINE, PORTAGE | | SENTIER, PERÇEE OU PORTAGE |
| BUILT-UP AREA | | AGLOMÉRATION |
| RAILWAY; SIDING; STATION; STOP | | CHEMIN DE FER; VOIE D'ÉVÈNEMENT; STATION; ARRÊT |
| BRIDGE | | PONT |
| SEAPLANE BASE; SEAPLANE ANCHORAGE | | BASE D'HYDROAVIONS; ANCRAGE D'HYDROAVIONS |
| HOUSE; BARN | | MAISON; GRANGE |
| CHURCH; SCHOOL | | ÉGLISE; ÉCOLE |
| POST OFFICE | | BUREAU DE POSTE |
| TOWER; FIRE; RADIO | | TOUR; FEU; RADIO |
| WELL; OIL; GAS | | PUITS; PÉTROLE; GAZ |
| TANK; OIL; GASOLINE; WATER | | RÉSERVOIR; PÉTROLE; ESSENCE; EAU |
| POWER TRANSMISSION LINE | | LIGNE DE TRANSPORT D'ÉNERGIE |
| MINE | | MINE |
| CUTTING; EMBANKMENT | | DÉBLAI; REMBLAI |
| GRAVEL PIT | | CARRIÈRE DE GRAVIER |
| INTERNATIONAL, PROVINCIAL BOUNDARY WITH MONUMENT | | FRONTIÈRE INTERNATIONALE; LIMITE PROVINCIALE AVEC BORNES |
| COUNTY, DISTRICT BOUNDARY | | LIMITE DE COMTE OU DE DISTRICT |
| TOWNSHIP, PARISH BOUNDARY | | LIMITE DE CANTON, DE PARROISSE |
| D.L.S. TOWNSHIP CORNER; SURVEYED; UNSURVEYED | | CORN DE CANTON (A.T.C.); ARPENTÉ; NON ARPENTÉ |
| D.L.S. SECTION CORNER | | CORN DE SECTION (A.T.C.) |
| MUNICIPALITY BOUNDARY | | LIMITE DE MUNICIPALITÉ |
| RESERVE, PARK, ETC. BOUNDARY | | LIMITE DE RÉSERVE, DE PARC, ETC. |
| HORIZONTAL CONTROL POINT | | POINT DE CONTRÔLE PLANIMÉTRIQUE |
| BENCH MARK WITH ELEVATION | | REPERE DE NIVELLEMENT AVEC COTE |
| SPOT ELEVATION, PRECISE; LAND; WATER | | POINT COTE PRÉCIS; SUR TERRE; SUR L'EAU |
| STREAM OR SHORELINE; INDEFINITE | | COURS D'EAU OU RIVE; IMPRÉCIS |
| DIRECTION OF FLOW | | DIRECTION DU COURANT |
| LAKE; INTERMITTENT LAKE; PONDS | | LAC; LAC INTERMITTENT; ETANGS |
| FLOODED LAND | | TERRAIN INONDÉ |
| MARSH; SWAMP (WOODED) | | MARAIS; BOISÉ MARECAGEUX |
| DIRY RIVER BED WITH CHANNELS | | LIT DE RIVIÈRE ASSÈCHE AVEC CHENEAUX |
| STRING BOG | | FONDRIÈRE A FILAMENTS |
| TUNDRA; LAKES IN TUNDRA; POLYGONS | | TOUNDRA; LACS EN TOUNDRA; POLYÈDRES DE TOUNDRA |
| RAPIDS; FALLS; RAPIDS | | RAPIDES; CHUTES; RAPIDES |
| FORESHORE FLATS; SAND IN WATER | | ESTRANS; SABLE SOUS L'EAU |
| ROCKS | | ROCHES |
| DAM | | BARRAGE |
| WHARF | | QUAI |
| DITCH | | FOSSE |
| CONTOURS | | COURBES DE NIVEAU |
| APPROXIMATE CONTOURS | | COURBES DE NIVEAU APPROXIMATIVES |
| DEPRESSION CONTOUR | | COURBE DE CUVETTE |
| CLIFF | | FALAISE |
| SPOT ELEVATION, APPROXIMATE; LAND; WATER | | POINT CÔTÉ, APPROXIMATIF; SUR TERRE; SUR L'EAU |
| ESKER | | ESKER |
| SAND; SAND DUNES | | SABLE; DUNES DE SABLE |
| PALSA BOG | | FONDRIÈRE DE PALSE |
| WOODED AREA; FOREST | | SURFACE BOISÉE; FORÊT |
| CLEARED AREA | | ESPACE DÉNUDÉ; CLAIRIÈRE |


PHOTOGRAPHY PHOTOGRAPHIE
 COMPILATION RESTITUTION



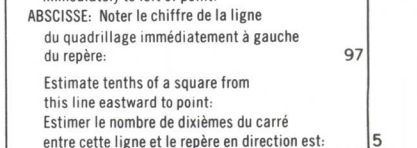
GRID ZONE DESIGNATION
 DÉSIGNATION DE LA ZONE
 DU QUADRILLAGE



EXAMPLE OF METHOD USED
 TO OBTAIN A REFERENCE TO NEAREST 50 METRES
 EXEMPLE DE LA MÉTHODE EMPLOYÉE
 POUR FIXER DES REPERES À 50 MÈTRES PRÈS



REFERENCE POINT
 POINT DE REPERE



EASTING: Read number on grid line immediately to left of point
 ABSCISSE: Note le chiffre de la ligne de quadrillage immédiatement à gauche du repère

Estimate tenths of a square from this line eastward to point
 Estimer le nombre de dixièmes de carré entre cette ligne et le repère en direction est

NORTHING: Read number on grid line immediately below point
 ORDONNÉE: Note le chiffre de la ligne de quadrillage immédiatement en-dessous du repère

Estimate tenths of a square from this line northward to point
 Estimer le nombre de dixièmes de carré entre cette ligne et le repère en direction nord

GRID REFERENCE
 RÉFÉRENCE AU QUADRILLAGE: 975984

Nearest corner grid reference 100 000 metres (32 808 feet)
 Le point de référence le plus voisin est à 100 000 mètres (32 808 pieds)

ONE THOUSAND METRE
 UNIVERSAL TRANSVERSE MERCATOR GRID
 ZONE 14
 QUADRILLAGE DE MILLE MÈTRES
 TRANSVERSE UNIVERSSEL DE MERCATOR

The 1983 MAGNETIC BEARING is 1°10' (304 mils) EAST OF GRID NORTH.
 L'ANNUAL CHANGE DECREASING 18.9'
 GRID NORTH is 1°17' (35 mils) WEST OF TRUE NORTH for centre of map.

The 1983 MAGNETIC BEARING is 1°10' (304 mils) EAST OF GRID NORTH.
 L'ANNUAL CHANGE DECREASING 18.9'
 GRID NORTH is 1°17' (35 mils) WEST OF TRUE NORTH for centre of map.

CONVERSION SCALE FOR ELEVATIONS
 ÉCHELLE DE CONVERSION DES ALTITUDES

65 C/4	65 C/3	65 C/2
64 N/13	64 N/14	64 N/15
64 N/12	64 N/11	64 N/10

TICE LAKE
 64 N/14
 EDITION 1

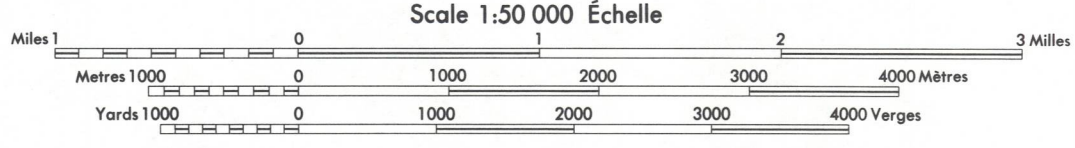
METRIC/MÉTRIQUE

METRIC/MÉTRIQUE

PRODUCED BY THE SURVEYS AND MAPPING BRANCH,
 DEPARTMENT OF ENERGY, MINES AND RESOURCES,
 OTTAWA. PUBLISHED IN 1982.
 COPIES MAY BE OBTAINED FROM THE CANADA MAP OFFICE,
 DEPARTMENT OF ENERGY, MINES AND RESOURCES, OTTAWA,
 OR YOUR NEAREST MAP DEALER.
 © 1982 HER MAJESTY THE QUEEN IN RIGHT OF CANADA,
 DEPARTMENT OF ENERGY, MINES AND RESOURCES.

ELEVATIONS IN METRES ABOVE MEAN SEA LEVEL
 CONTOUR INTERVAL 10 METRES
 NORTH AMERICAN DATUM 1983
 TRANSVERSE MERCATOR PROJECTION

TICE LAKE
 MANITOBA - NORTHWEST TERRITORIES



ALTITUDES EN MÈTRES
 ÉQUIDISTANCE DES COURBES 10 MÈTRES
 SYSTÈME DE RÉFÉRENCE GÉODÉSIQUE NORD-AMÉRICAIN 1983
 PROJECTION TRANSVERSE DE MERCATOR

ÉTABLI PAR LA DIRECTION DES LEVES ET DE LA CARTOGRAPHIE, MINISTÈRE DE L'ÉNERGIE, DES MINES ET DES RESSOURCES, OTTAWA. PUBLIÉE EN 1982.
 CES CARTES SONT EN VENTE AU BUREAU DES CARTES DU CANADA, MINISTÈRE DE L'ÉNERGIE, DES MINES ET DES RESSOURCES, OTTAWA, OU CHEZ LE Vendeur LE PLUS PRÈS.
 © 1982 SA MAJESTÉ LA REINE DU CHEF DU CANADA, MINISTÈRE DE L'ÉNERGIE, DES MINES ET DES RESSOURCES.

ON PEUT OBTENIR DES RENSEIGNEMENTS SUR LE LIEU ET L'ÉLEVATION DE BENCH MARKS CAN BE OBTAINED BY WRITING TO THE GEODETIC SURVEY, SURVEYS AND MAPPING BRANCH, OTTAWA.