
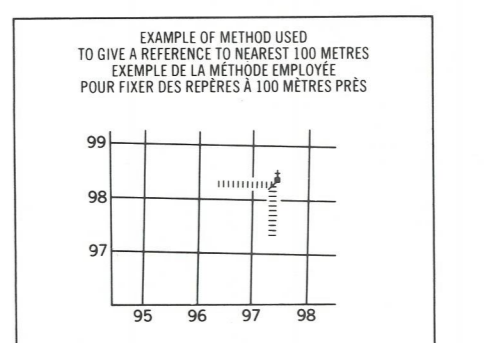
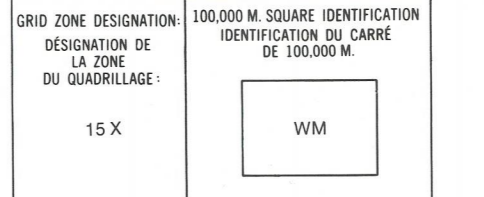
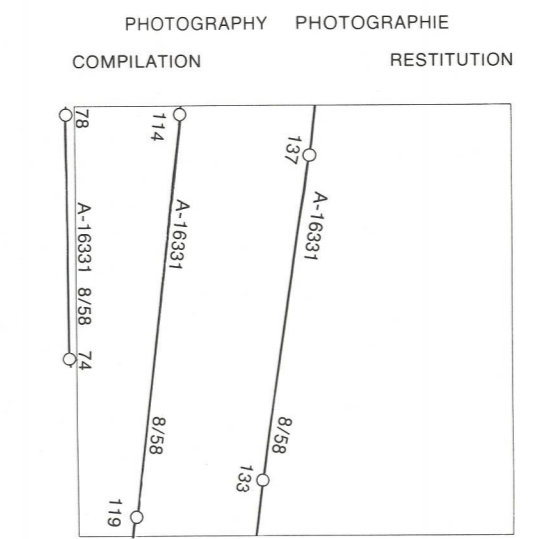




LEGEND - LÉGENDE

Legend table with two columns: English and French descriptions of symbols for roads, railways, water features, and terrain. Symbols include lines for roads, dashed lines for railways, and various icons for water bodies and terrain types.



REFERENCE POINT CHURCH - EGLISE (50 above 21-05310)  
EASTING: Read number on grid line immediately to left of point.  
LONGITUDE EST: Note the chiffre de la ligne de quadrillage immédiatement à gauche du repère.  
Estimate tenths of a square from this line eastward to point.  
Estime le nombre de dixièmes du carré entre cette ligne et le repère en direction est.  
NORTHING: Read number on grid line immediately below point.  
LATITUDE NORD: Note la chiffre de la ligne de quadrillage immédiatement en dessous du repère.  
Estimate tenths of a square from this line northward to point.  
Estime le nombre de dixièmes du carré entre cette ligne et le repère en direction nord.  
GRID REFERENCE SAMPLE POINTS DU QUADRILLAGE  
Nearest grid reference 100,000 metres (about 63 miles)  
Le plus proche référence kilométrique est à 100 000 mètres (environ 63 milles)

Table showing grid zone designations: 58 C/8, 58 D/5 & 58 D/6, 58 C/1, 58 D/4, 58 B/16, 58 A/13.

ONE THOUSAND METRE UNIVERSAL TRANSVERSE MERCATOR GRID ZONE 15 QUADRILLAGE DE MILLE MÈTRES UNIVERSEL TRANSVERSE DE MERCATOR  
The 1979 MAGNETIC BEARING is 87°17' (1018 miles) WEST of GRID NORTH.  
ANNUAL CHANGE DECREASING 77.8"  
GRID NORTH is 1°26' (26 miles) EAST of TRUE NORTH for centre of map.  
La REFFÈRE MAGNÉTIQUE en 1979 est à 87°17' (1018 miles) OUEST du NORD DU QUADRILLAGE.  
VARIATION ANNUELLE DÉCROISSANTE 77.8"  
NORD DU QUADRILLAGE est 1°26' (26 miles) à l'est du NORD GÉOGRAPHIQUE au centre de la carte.

THE MAGNETIC COMPASS IS LIKELY TO BE USELESS IN THIS AREA LA BOUSSOLE SERA PROBABLEMENT INUTILE DANS CETTE RÉGION

PRODUCED BY THE SURVEYS AND MAPPING BRANCH, DEPARTMENT OF ENERGY, MINES AND TECHNICAL SERVICES, OTTAWA, 1978. INFORMATION CURRENT AS OF 1968. COPIES MAY BE OBTAINED FROM THE CANADA MAP OFFICE, DEPARTMENT OF ENERGY, MINES AND TECHNICAL SERVICES, OTTAWA, OR YOUR NEAREST MAP DEALER.

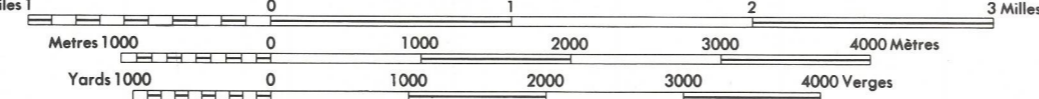
ELEVATIONS IN METRES ABOVE MEAN SEA LEVEL CONTOUR INTERVAL 10 METRES NORTH AMERICAN DATUM 1927 TRANSVERSE MERCATOR PROJECTION

TWO RIVERS BAY DISTRICT OF FRANKLIN NORTHWEST TERRITORIES Scale 1:50,000 Échelle

ELEVATIONS IN METRES ABOVE MEAN SEA LEVEL CONTOUR INTERVAL 10 METRES NORTH AMERICAN DATUM 1927 TRANSVERSE MERCATOR PROJECTION

ÉTABLI PAR LA DIRECTION DES LÈVES ET DE LA CARTOGRAPHIE, MINISTÈRE DE L'ÉNERGIE, DES MINES ET DES RESSOURCES, OTTAWA, EN 1978. RENSEIGNEMENTS À JOUR EN 1968. CES CARTES SONT EN VENTE AU BUREAU DES CARTES DU CANADA, MINISTÈRE DE L'ÉNERGIE, DES MINES ET DES RESSOURCES, OTTAWA, OU CHEZ LE VÉNDUEUR LE PLUS PRÈS. © 1978 SA MAJESTÉ LA REINE DU CHEF DU CANADA, MINISTÈRE DE L'ÉNERGIE, DES MINES ET DES RESSOURCES.

CONVERSION SCALE FOR ELEVATIONS ÉCHELLE DE CONVERSION DES ÉLEVATIONS



TWO RIVERS BAY 58 D/4 ÉDITION 1