


Military users, refer to this map as: SÉRIE A 701 SÉRIE MAP 55 E/2 CARTE Référence de cette carte pour usage militaire: ÉDITION 1 MCE ÉDITION

DIONNE LAKE 55 E/2 ÉDITION 1 ÉDITION

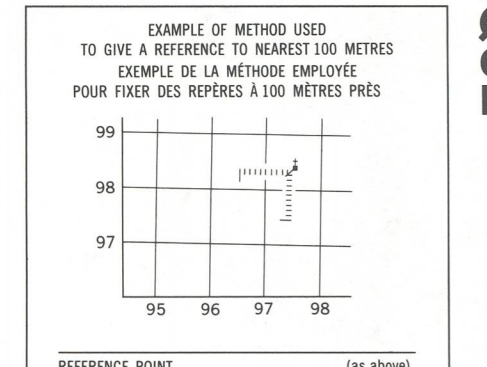
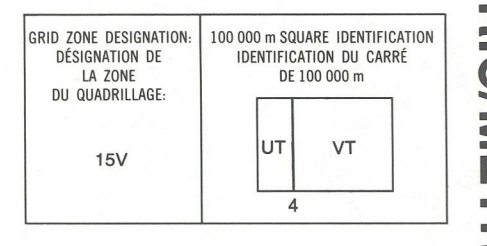
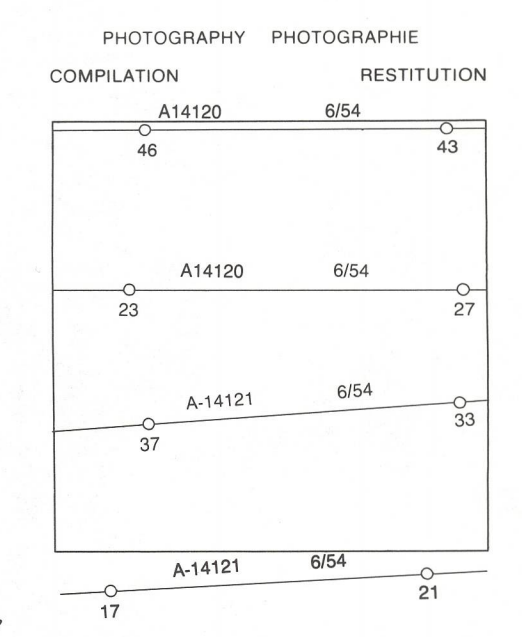


METRIC/MÉTRIQUE

METRIC/MÉTRIQUE

LEGEND - LÉGENDE

- ROAD, HARD SURFACE: ROUTE, REVÊTEMENT DUR
ROAD, LOOSE SURFACE: ROUTE, SURFACE DE GRAVIER
CART TRACK, WINTER ROAD: CHEMIN DE TERRE, ROUTE D'HIVER
TRAIL, CUT LINE, PORTAGE: SENTIER, PÉRIODE DU PORTAGE
BUILT-UP AREA: AGGLOMÉRATION
RAILWAY: BÉTON, STATION, STOP: CHEMIN DE FER, VOIE D'ÉVÈNEMENT, STATION, ARRÊT
BRIDGE: PONT
SEAPLANE BASE, SEAPLANE ANCHORAGE: BASE D'HYDRATIONS, ANCRAGE D'HYDRATIONS
HOUSE, BARN: MAISON, GRANGE
CHURCH, SCHOOL, POST OFFICE: ÉGLISE, ÉCOLE, BUREAU DE POSTE
TOWER, LANDMARK OBJECT: TOUR, VALEUR DE REPÈRE
WELL, OIL, GAS, TANK, WATER: PUIS, PÉTROLE, GAZ, RÉSERVOIR, EAU
POWER TRANSMISSION LINE: LIGNE DE TRANSPORT D'ÉNERGIE
MINE, GRAVEL PIT: MINE, CARRIÈRE DE GRAVIER
CUTTING, EMBANKMENT: DÉBLAI, REMBLAI
INTERNATIONAL, PROVINCIAL BOUNDARY WITH MONUMENT AND NUMBER: FRONTIÈRE INTERNATIONALE, LIMITE PROVINCIALE AVEC BORNE ET NUMÉRO
PROVINCIAL BOUNDARY, UNSURVEYED: FRONTIÈRE PROVINCIALE, NON APPRÉHÉE
COUNTY, DISTRICT BOUNDARY: LIMITE DE COMTE OU DE DISTRICT
TOWNSHIP, PARISH BOUNDARY: LIMITE DE CANTON, DE PAROISSE
MUNICIPALITY BOUNDARY: LIMITE DE MUNICIPALITÉ
RESERVE, SANCTUARY, PARK, ETC. BOUNDARY: LIMITE DE RÉSERVES, SANCTUAIRES, PARCS, ETC.
OUTLINED LANDMARK AREA, BOUNDARY APPROXIMATE, ETC.: LIMITE DE SURFACE REPÈRE, LIMITE APPROXIMATIVE, ETC.
D.L.S. TOWNSHIP CORNER, SURVEYED, UNSURVEYED: COIN DE CANTON (A.T.C.): APPRÉHÉ, NON APPRÉHÉ
D.L.S. SECTION CORNERS: COINS DE SECTION (A.T.C.)
HORIZONTAL CONTROL POINT: POINT DE CONTRÔLE PLANIMÉTRIQUE
BENCH MARK WITH ELEVATION: REPÈRE DE NIVELLEMENT AVEC COTE
SPOT ELEVATION, PRECISE: POINT COTÉ, PRÉCIS
STREAM OR SHOEBELINE, INDEFINITE: COURSE D'EAU OU RIV. IMPRÉCIS
LAKE, INTERMITTENT LAKE, SHALLOW LAKE: LAC, LAC INTERMITTENT, LAC PEU PROFOND
FLOODED LAND: TERRAIN INONDÉ
MARBH, SWAMP, WOODS, STRING BOG: MARAIS, BOIS, MARÉCAUX, FONDRIÈRE À FILAMENTS
DRY RIVER BED WITH CHANNELS: LIT DE RIVIÈRE ASSÉCHÉ AVEC CHENAUX
RAPIDS, FALLS, RAPIDS: RAPIDES, CHUTES, RAPIDES
FORESHORE FLATS, SAND IN WATER, ROCKS: ESTRANS, SABLE S/L'EAU, ROCHES
TUNDRA, LAKES IN TUNDRA: TOUNDRA, LACS EN TOUNDRA
POLYTONS: POLYTONS DE TOUNDRA
PALSA BOG: FONDRIÈRE DE PALSE
DAM, WHARF: BARRAGE, QUAI
ICEFIELD (GLACIER), MORAINÉ: CHAMP DE GLACE (GLACIER), MORAINÉ
PINGO: PINGO
FOSSÉ: FOSSÉ
CONTOURS: COURBES DE NIVEAU
APPROXIMATE CONTOURS: COURBES DE NIVEAU APPROXIMATIVES
DEPRESSION CONTOUR: COURBE DE CUVETTE
CLIFF: FALAISE
SPOT ELEVATION, APPROXIMATE, LAND, WATER: POINT COTÉ, APPROXIMATIF: SUR TERRE, SUR L'EAU
ESKER: ESKER
SAND, SAND DUNES, RAISED BEACHES: SABLE, DUNES DE SABLE, PLAGES SURÉLEVÉES
HISTORIC SITE: LIEU HISTORIQUE
WOODED AREA, FOREST, CLEARED AREA: SURFACE BOISÉE, FORÊT, ESPACE DÉNUDÉ, CLAIRIÈRE



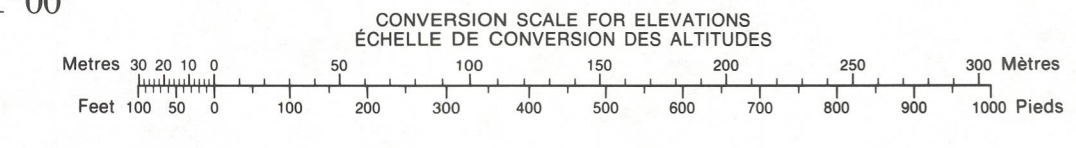
PHOTOGRAPHY PHOTOGRAPHIE
COMPILED RESTITUTION
REVISION REVISION

EXAMPLE OF METHOD USED TO OBTAIN A REFERENCE TO NEAREST 100 METRES
EXEMPLE DE LA METHODE EMPLOYEE POUR FIXER DES REPÈRES A 100 METRES PRES
REFERENCE POINT CHURCH - EGLISE (see above)
POINT DE REPÈRE

Table with grid coordinates: 55 E/6, 55 E/7, 55 E/8, 55 E/3, 55 E/2, 55 E/1, 55 D/14, 55 D/15, 55 D/16

ONE THOUSAND METRE UNIVERSAL TRANSVERSE MERCATOR GRID ZONE 15
QUADRILLAGE DE MILLE MÈTRES TRANSVERSE UNIVERSSEL DE MERCATOR
The 1985 MAGNETIC BEARING is 2°54' (52 min) EAST OF GRID NORTH.
ANNUAL CHANGE DECREASING 17.4"
GRID NORTH is 1°32' (27 min) WEST OF TRUE NORTH for centre of map.
Le REPÈRE MAGNÉTIQUE en 1985 est à 2°54' (52 min) à l'EST du NORD DU QUADRILLAGE.
VARIATION ANNUELLE DÉCROISSANTE 17.4"
Le NORD DU QUADRILLAGE est à 1°32' (27 min) à l'OUEST du NORD GÉOGRAPHIQUE au centre de la carte.

THE MAGNETIC COMPASS MAY BE ERRATIC IN THIS AREA.
LA BOUSSOLE PEUT ÊTRE INSTABLE DANS CETTE RÉGION



PRODUCED BY THE SURVEYS AND MAPPING BRANCH, DEPARTMENT OF ENERGY, MINES AND RESOURCES. OTTAWA, PUBLISHED IN 1985.
COPIES MAY BE OBTAINED FROM THE CANADA MAP OFFICE, DEPARTMENT OF ENERGY, MINES AND RESOURCES, OTTAWA, OR YOUR NEAREST MAP DEALER.
© 1985, HER MAJESTY THE QUEEN IN RIGHT OF CANADA, DEPARTMENT OF ENERGY, MINES AND RESOURCES.

ELEVATIONS IN METRES ABOVE MEAN SEA LEVEL.
CONTOUR INTERVAL 10 METRES
NORTH AMERICAN DATUM 1927
TRANSVERSE MERCATOR PROJECTION
NO FOREST AREA ON THIS MAP.

DIONNE LAKE
DISTRICT OF KEEWATIN DISTRICT DE KEEWATIN
NORTHWEST TERRITORIES TERRITOIRES DU NORD-OUEST
Scale 1:50 000 Échelle
Miles 1 0 1 2 3
Mètres 1000 0 1000 2000 3000 4000 Mètres

ALTITUDES EN MÈTRES
ÉQUIDISTANCE DES COURBES . . . 10 MÈTRES
SYSTÈME DE RÉFÉRENCE GÉODÉSIQUE NORD-AMÉRICAIN 1927
PROJECTION TRANSVERSE DE MERCATOR
POUR TOUT RENSEIGNEMENT CONCERNANT LES REPÈRES ET BORNES ALTIMÉTRIQUES, S'ADRESSER AUX LEVÉS GÉODÉSIQUES, DIRECTION DES LEVÉS ET DE LA CARTOGRAPHIE, OTTAWA.
AUCUNE ZONE FORESTIÈRE SUR CETTE CARTE.

ÉTABLI PAR LA DIRECTION DES LEVÉS ET DE LA CARTOGRAPHIE, MINISTÈRE DE L'ÉNERGIE, DES MINES ET DES RESSOURCES, OTTAWA, PUBLIÉE EN 1985.
CES CARTES SONT EN VENTE AU BUREAU DES CARTES DU CANADA, MINISTÈRE DE L'ÉNERGIE, DES MINES ET DES RESSOURCES, OTTAWA, OU CHEZ LE VENDEUR LE PLUS PRÈS.
© 1985 SA MAJESTÉ LA REINE DU CHEF DU CANADA, MINISTÈRE DE L'ÉNERGIE, DES MINES ET DES RESSOURCES.