


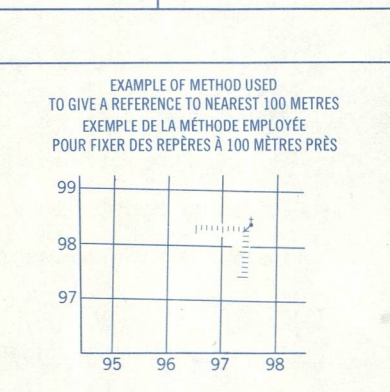
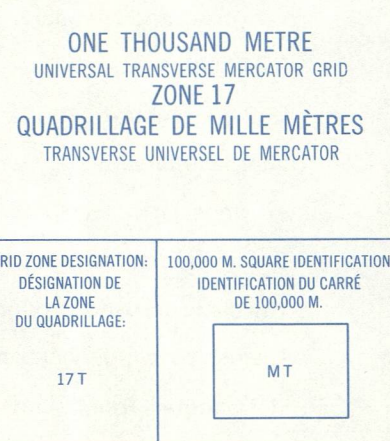
Military users, refer to this map as: **SERIES A 751 SERIE**
 Références de cette carte pour usage militaire: **MAP 40-1/12 CARTE**
EDITION 4 MCE EDITION



Use diagram only to obtain numerical values
 APPROXIMATE NEAR DECLINATION
 FOR CENTER OF MAP
 Annual change: increasing 2.3"

Utiliser le diagramme que pour obtenir les valeurs numériques
 APPROXIMATIVES PRÈS DÉCLINAISON
 AU CENTRE DE LA CARTE EN 1973
 Variation annuelle: croissante 2.3"

ONE THOUSAND METRE
UNIVERSAL TRANSVERSE MERCATOR GRID
ZONE 17
QUADRILLAGE DE MILLE MÈTRES
TRANSVERSE UNIVERSEL DE MERCATOR



REFERENCE POINT CHURCH - ÉGLISE (in above) (en dessus)
 EASTING: Read number on grid line immediately to left of point.
 LONGITUDE EST: Note the chiffre de la ligne de quadrillage immédiatement à gauche du point.
 Estimate tenths of a square from this line eastward to point.
 Estimer le nombre de dixièmes de carré entre cette ligne et le point en direction nord.
 GRID REFERENCE: 979684
 NORTHING: Read number on grid line immediately below point.
 LATITUDE NORD: Note le chiffre de la ligne de quadrillage immédiatement en dessous du point.
 Estimate tenths of a square from this line northward to point.
 Estimer le nombre de dixièmes de carré entre cette ligne et le point en direction nord.
 GRID REFERENCE: 979684
 NUMBER: Read number on grid line immediately to right of point.
 NUMÉRIQUE: Lire le chiffre de la ligne de quadrillage immédiatement à droite du point.

TABLEAU D'ASSEMBLAGE DU SYSTÈME NATIONAL DE RÉFÉRENCE CARTOGRAPHIQUE

4300	4300	4300	4300
4016	4013	4014	4014
4019	4012	4011	
4018	4015		
4310			4310

INDEX TO ADJOINING MAPS OF THE NATIONAL TOPOGRAPHIC SYSTEM

Prepared by the SURVEYS AND MAPPING BRANCH, DEPARTMENT OF ENERGY, MINES AND RESOURCES, from detailed maps. Information depicted current as of 1976. Printed 1975.
 Copies may be obtained from the Canada Map Office, Department of Energy, Mines and Resources, Ottawa, or your nearest map dealer.
 © Canada Copyright Reserved 1975

Roads: hard surface, all weather; gravel or stabilized surface, all weather; loose surface, dry weather and un surfaced streets; cart track; trail or portage.

Routes: pavés, toute saison; gravier, toute saison; de gravier, temps sec et de terre; sentier ou portage.

POUR UNE LISTE COMPLÈTE DES SIGNES, VOIR AU VERSO



Établi par la DIRECTION DES LEVES ET DE LA CARTOGRAPHIE, MINISTÈRE DE L'ÉNERGIE, DES MINES ET DES RESSOURCES, d'après des cartes originales. Remaniement à jour et mise à jour, impression en 1975.
 Ces cartes sont en vente au Bureau des Cartes du Canada, Ministère de l'Énergie, des Mines et des Ressources, Ottawa, ou chez le revendeur le plus près.
 © Canada 1975, tous droits réservés.

SUPERSEDED EDITION
BOTHWELL 40-1/12
EDITION 4