

Military users, refer to this map as: SÉRIE A701 SÉRIE MAP 64 P/1 CARTE Références de cette carte: ÉDITION 2 MCE ÉDITION

HEBNER LAKE
64 P/1
EDITION 2



LEGEND - LÉGENDE

ROAD, HARD SURFACE, ALL WEATHER	ROUTE, SURFACE DURÉE, TOUTES SAISONS
ROAD, LOOSE SURFACE	ROUTE, SURFACE DE GRAVIER
CART TRACK, WINTER ROAD	CHEMIN DE CHARRIS, ROUTE D'HIVER
TRAIL, CUT LINE, PORTAGE	SENTIER, PÉRIEUX, PORTAGE
BUILT-UP AREA	AGGLOMÉRATION
RAILWAY, STICK, STATION, STOP	CHEMIN DE FER, VOIE D'ÉVÈNEMENT, STATION, ARRÊT
BRIDGE	PONT
SEAPLANE BASE, SEAPLANE ANCHORAGE	BASE D'HYDROAVIONS, ANCRAGE D'HYDROAVIONS
HOUSE, BARN	MAISON, GRANGE
CHURCH, SCHOOL	ÉGLISE, ÉCOLE
POST OFFICE	BUREAU DE POSTE
TOWER, FIRE, RADIO	TOUR, FEU, RADIO
WELL, OIL, GAS	PUITS, PÉTROLE, GAZ
TANK, OIL, GASOLINE, WATER	RÉSERVOIR, PÉTROLE, ESSENCE, EAU
POWER TRANSMISSION LINE	LIGNE DE TRANSPORT D'ÉNERGIE
MINE	MINE
CUTTING, EMBANKMENT	DÉBLAI, REMBLAI
GRAVEL PIT	CARRIÈRE DE GRAVIER
INTERNATIONAL, PROVINCIAL, BOUNDARY WITH MONUMENT	FRONTIÈRE INTERNATIONALE, LIMITE PROVINCIALE AVEC BORNE
COUNTY, DISTRICT BOUNDARY	LIMITE DE COMTE OU DE DISTRICT
TOWNSHIP, PARISH BOUNDARY	LIMITE DE CANTON, DE PAROISSE
D.L.S. TOWNSHIP CORNER, SURVEYED, UNSURVEYED	CORN DE CANTON (A.T.C.), ARPEUTE, NON ARPEUTE
D.L.S. SECTION CORNER	CORN DE SECTION (A.T.C.)
MUNICIPALITY BOUNDARY	LIMITE DE MUNICIPALITÉ
RESERVE, PARK, ETC. BOUNDARY	LIMITE DE RÉSERVE, DE PARC, ETC.
HORIZONTAL CONTROL POINT	POINT DE CONTRÔLE PLANIMÉTRIQUE
BENCH MARK WITH ELEVATION	REPERE DE NIVELLEMENT AVEC COTE
SPOT ELEVATION, PRECISE, LAND, WATER	POINT COTE, PRÉCIS, SUR TERRE, SUR L'EAU
STREAM OR SHORELINE, INDEFINITE	COURS D'EAU OU RIVE, IMPRÉCIS
DIRECTION OF FLOW	DIRECTION DU COURANT
LAKE, INTERMITTENT LAKE, PONDS	LAC, LAG, INTERMITTENT, ÉTANGS
FLOODED LAND	TERRAIN INONDÉ
MARSH, SWAMP (WOODED)	MARAIS, BOISÉ MARÉCAGEUX
DRY RIVER BED WITH CHANNELS	LIT DE RIVIÈRE ASSÉCHÉ AVEC CHÉNEAUX
STRING BOG	FONDRIÈRE À FILAMENTS
TUNDRA, LAKES IN TUNDRA, POLYDONS	TOURDRA, LACS EN TOURDRA, POLYDONS DE TOURDRA
RAPIDS, FALLS, RAPIDS	RAPIDES, CHUTES, RAPIDES
FORESHORE FLATS, SAND IN WATER	ESTRANS, SABLE SOUS L'EAU
ROCKS	ROCHES
DAM	BARRAGE
WHARF	QUAI
DITCH	FOSSÉ
CONTOURS	COURBES DE NIVEAU
APPROXIMATE CONTOURS	COURBES DE NIVEAU APPROXIMATIVES
DEPRESSION CONTOUR	COURBE DE CUVETTE
CLIFF	FALAISE
SPOT ELEVATION, APPROXIMATE, LAND, WATER	POINT COTE, APPROXIMATIF, SUR TERRE, SUR L'EAU
ESKER	ESKER
SAND, SAND DUNES	SABLE, DUNES DE SABLE
PALSA BOG	FONDRIÈRE DE PALSE
WOODED AREA, FOREST	SURFACE BOISÉE, FORÊT
CLEARED AREA	ESPACE DÉNUDÉ, CLAIRIÈRE


GLOSSARY - GLOSSAIRE

PHOTOGRAPHY PHOTOGRAPHIE

COMPILED	RESTITUTION
A-15305 7/56 133	A-14677 7/55 B
A-15305 131 7/56 132	A-14677 7/55 40
A-15305 53 7/56	A-14677 7/55 58

GRID ZONE DESIGNATION

14V	PA
-----	----



EXAMPLE OF METHOD USED TO GIVE REFERENCE TO METERS EXEMPLE DE LA MÉTHODE EMPLOYÉE POUR FOURIR DES REPÈRES À 100 MÈTRES PRÈS

REFERENCE POINT CHURCH - ÉGLISE (as above) (vo-dessus)

EASTING: Read number on grid line immediately to left of point. ESTIMATION: Note the distance of the line of the quadrangle immediately to the right of the point. Estimate length of a square from this line eastward to point. Estimate the number of divisions of the grid between this line and the square in direction east.

NORTHING: Read number on grid line immediately below point. ESTIMATION: Note the distance of the line of the quadrangle immediately to the right of the point. Estimate length of a square from this line northward to point. ESTIMATION: Note the distance of the line of the quadrangle immediately to the right of the point. Estimate the number of divisions of the grid between this line and the square in direction north.

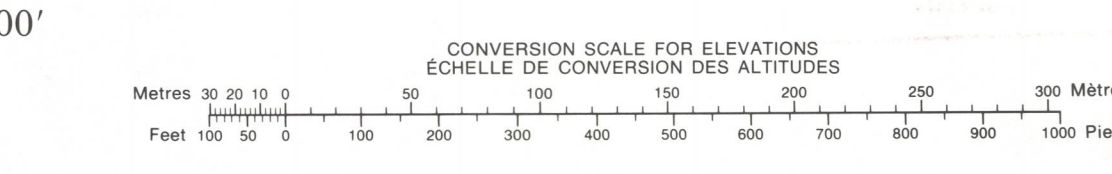
REPERE AU QUADRILLAGE 975984

Repères cartésiens: 100 000 mètres (328 084 mètres) au-dessus du point de référence. Le point de référence est à 100 000 mètres (328 084 mètres) au-dessus du point de référence.

ONE THOUSAND METRE UNIVERSAL TRANSVERSE MERCATOR GRID ZONE 14 QUADRILLAGE UNIVERSEL TRANSVERSE DE MERCATOR DE MILLE MÈTRES

64 P/7	64 P/8	54 M/5
64 P/2	64 P/1	54 M/4
64-I/15	64-I/16	54 L/13

NOTE: GRID TICKS WITH NUMBERS IN BRACKETS OR WITHOUT NUMBERS INDICATE THE 1000 METRE U.T.M. GRID. LES AMORCES NUMÉRIQUES ENTRE PARENTHÈSES OU SANS NUMÈRES INDICENT LES QUADRILLAGE U.T.M. DE 1000 MÈTRES.



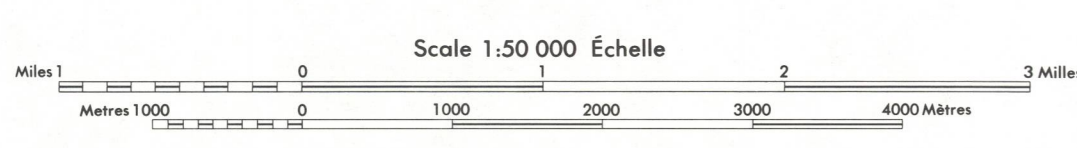
METRIC/MÉTRIQUE

METRIC/MÉTRIQUE

PRODUCED BY THE SURVEYS AND MAPPING BRANCH, DEPARTMENT OF ENERGY, MINES AND RESOURCES, OTTAWA, PUBLISHED IN 1986. COPIES MAY BE OBTAINED FROM THIS CANADA MAP OFFICE, DEPARTMENT OF ENERGY, MINES AND RESOURCES, OTTAWA, OR YOUR NEAREST MAP DEALER. © 1986, HER MAJESTY THE QUEEN IN RIGHT OF CANADA, DEPARTMENT OF ENERGY, MINES AND RESOURCES. THIS MAP WAS COMPARED WITH SATELLITE IMAGERY OBTAINED IN 1983 AND FOUND TO BE UP-TO-DATE IN ALL MAJOR FEATURES.

ELEVATIONS IN METRES ABOVE MEAN SEA LEVEL CONTOUR INTERVAL: 10 METRES NORTH AMERICAN DATUM 1927 TRANSVERSE MERCATOR PROJECTION

HEBNER LAKE MANITOBA



ALTITUDES EN MÈTRES ÉQUIDISTANCE DES COURBES 10 MÈTRES SYSTÈME DE RÉFÉRENCE GÉODÉSIQUE NORD-AMÉRICAIN 1927 PROJECTION TRANSVERSE DE MERCATOR

ÉTABLI PAR LA DIRECTION DES LÈVES ET DE LA CARTOGRAPHIE, MINISTÈRE DE L'ÉNERGIE, DES MINES ET DES RESSOURCES, OTTAWA, PUBLIÉE EN 1986. CES CARTES SONT EN VENTE AU BUREAU DES CARTES DU CANADA, MINISTÈRE DE L'ÉNERGIE, DES MINES ET DES RESSOURCES, OTTAWA, OU CHEZ LE VENDEUR LE PLUS PRÈS. © 1986, SA MAJESTÉ LA REINE DU CHEF DU CANADA, MINISTÈRE DE L'ÉNERGIE, DES MINES ET DES RESSOURCES. ON PEUT OBTENIR DES RENSEIGNEMENTS SUR LE LIEU ET L'ÉLEVATION EXACTE DES REPÈRES DE NIVELLEMENT EN ÉCRIVANT AUX LÈVES GÉODÉSQUES, DIRECTION DES LÈVES ET DE LA CARTOGRAPHIE, OTTAWA.

HEBNER LAKE 64 P/1 EDITION 2