


Military users, refer to this map as: SÉRIE A 701 SÉRIE MAP 46 L/2 CARTE Référence de cette carte pour usage militaire: ÉDITION 1 MCE ÉDITION

TASIALUK LAKE 46 L/2 ÉDITION 1 ÉDITION

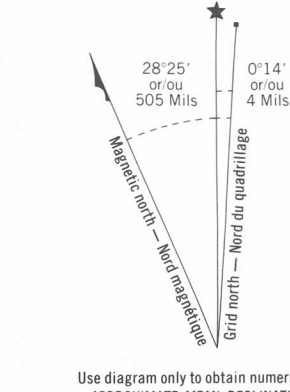



LEGEND - LÉGENDE

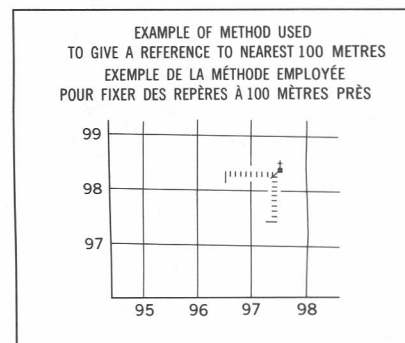
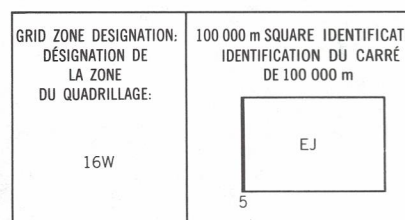
ROAD, HARD SURFACE	ROUTE, REVÊTEMENT DUR
ROAD, LOOSE SURFACE	ROUTE, SURFACE DE GRAVIER
CART TRACK, WINTER ROAD	CHEMIN DE TERRE, ROUTE D'HIVER
TRAIL, CUT LINE, PORTAGE	SENTIER, PERÇÉE OU PORTAGE
BUILT-UP AREA	AGGLOMÉRATION
RAILWAY, SIDING, STATION, STOP	CHEMIN DE FER, VOIE D'ÉVITEMENT, STATION, ARRÊT
BRIDGE	PONT
SEAPLANE BASE, SEAPLANE ANCHORAGE	BASE D'HYDRAVIONS, ANCRAGE D'HYDRAVIONS
HOUSE, BARN	MAISON, GRANGE
CHURCH, SCHOOL, POST OFFICE	ÉGLISE, ÉCOLE, BUREAU DE POSTE
TOWER, LANDMARK OBJECT	TOUR, POINT DE RÉFÈRE
WELL, OIL, GAS, TANK, WATER	PUITS: PÉTROLE, GAZ, RÉSERVOIR: EAU
POWER TRANSMISSION LINE	LIGNE DE TRANSPORT D'ÉNERGIE
MINE, GRAVEL PIT	MINE, GRAVIERE
CUTTING, EMBANKMENT	DÉBLAI, REMBLAI
INTERNATIONAL, PROVINCIAL BOUNDARY WITH MONUMENT AND NUMBER	FRONTIÈRE INTERNATIONALE, LIMITE PROVINCIALE AVEC BORNES ET NUMÉRO
PROVINCIAL BOUNDARY, UNSURVEYED	LIMITE PROVINCIALE, NON ARPENTÉE
COUNTY, DISTRICT BOUNDARY	LIMITE DE COMTE, DE DISTRICT
TOWNSHIP, PARISH BOUNDARY	LIMITE DE TOWNSHIP, DE CANTON, DE PAROISSE
MUNICIPALITY BOUNDARY	LIMITE DE MUNICIPALITÉ
RESERVE, SANCTUARY, PARK, ETC. BOUNDARY	LIMITE DE RÉSERVES, SANCTUAIRES, PARCS, ETC.
OUTLINED LANDMARK AREA, BOUNDARY APPROXIMATE	LIMITE DE SURFACE RÉFÈRE, LIMITE APPROXIMATIVE
D.L.S. TOWNSHIP CORNER, SURVEYED; UNSURVEYED	COIN DE TOWNSHIP (A.T.C.): ARPENTÉ; NON ARPENTÉ
D.L.S. SECTION CORNERS	COINS DE SECTION (A.T.C.)
HORIZONTAL CONTROL POINT	POINT DE CONTRÔLE PLANIMÉTRIQUE
BENCH MARK WITH ELEVATION	RÉFÈRE DE NIVELLEMENT AVEC COTE
SPOT ELEVATION, PRECISE	POINT CÔTÉ, PRÉCIS
STREAM OR SHORELINE, INDEFINITE	COURS D'EAU OU RIVE; IMPRÉCIS
FLOODED LAND	TERRAIN INONDÉ
MARSH, SWAMP (WOODED); STRING BEECH	MARAIS, BOISÉ MARÉCAGEUX, FONDRIÈRE À FILAMENTS
DRY RIVER BED WITH CHANNELS	LIT DE RIVIÈRE ASSÉCHÉ AVEC CHEVAUX
RAPIDS; FALLS; RAPIDS	RAPIDES; CHUTES; RAPIDES
FORESHORE FLATS, SAND IN WATER, ROCKS	ESTRANS, SABLE SOUS L'EAU; ROCHES
TUNDRA; LAKES IN TUNDRA; POLYGONS	TOURNAI; LACS EN TOURNAI; POLYGOÈNE DE TOURNAI
PALSA BOG	FONDRIÈRE DE PALSE
DAM, WHARF	BARRAGE; QUAI
ICEFIELD (GLACIER); MORAINES	CHAMP DE GLACE (GLACIER); MORAINES
DEBRIS COVERED ICE	GLACE AVEC DÉBRIS
PINGO	PINGO
DITCH	FOSSÉ
CONTOURS	COURBES DE NIVEAU
APPROXIMATE CONTOURS	COURBES DE NIVEAU APPROXIMATIVES
DEPRESSION CONTOUR	COURBE DE OUVETTE
CLIFF	FALAISE
SPOT ELEVATION, APPROXIMATE; LAND, WATER	POINT CÔTÉ, APPROXIMATIF; SUR TERRE; SUR L'EAU
ESKER	ESKER
SAND, SAND DUNES, RAISED BEACHES	SABLE, DUNES DE SABLE; PLAGES SURÉLEVÉES
HISTORIC SITE	LIEU HISTORIQUE
WOODED AREA, FOREST; CLEARED AREA	SURFACE BOISÉE, FORÊT; ESPACE DÉNUDÉE, CLAIRIÈRE

METRIC/MÉTRIQUE

METRIC/MÉTRIQUE



ONE THOUSAND METRE UNIVERSAL TRANSVERSE MERCATOR GRID ZONE 16 QUADRILLAGE UNIVERSAL TRANSVERSE DE MERCATOR DE MILLE MÈTRES



46 L/6	46 L/7	46 L/8
46 L/3	46 L/2	46 L/1
46 E/14	46 E/15	46 E/16

Info on adjoining Maps of the National Topographic System Tableau d'assemblage du Système national de référence cartographique

THE MAGNETIC COMPASS MAY BE ERRATIC IN THIS AREA LA BOURSEILLE PEUT ÊTRE INSTABLE DANS CETTE RÉGION

PRODUCED BY THE SURVEYS AND MAPPING BRANCH, DEPARTMENT OF ENERGY, MINES AND RESOURCES FROM AERIAL PHOTOGRAPHS TAKEN IN 1968. PUBLISHED IN 1988. THIS MAP WAS COMPARED WITH SATELLITE IMAGERY OBTAINED IN 1988 AND FOUND TO BE UP-TO-DATE IN ALL MAJOR FEATURES. COPIES MAY BE OBTAINED FROM THE CANADA MAP OFFICE, DEPARTMENT OF ENERGY, MINES AND RESOURCES, OTTAWA, OR YOUR NEAREST MAP DEALER. © 1988, HER MAJESTY THE QUEEN IN RIGHT OF CANADA, DEPARTMENT OF ENERGY, MINES AND RESOURCES.

ELEVATIONS IN METRES ABOVE MEAN SEA LEVEL CONTOUR INTERVAL: 10 METRES NORTH AMERICAN DATUM 1927 TRANSVERSE MERCATOR PROJECTION INFORMATION CONCERNING BENCH MARKS AND HORIZONTAL ALTIMETRIES: S'ADRESSER AUX LEVÉS GÉODÉSQUES, SURVEYS AND MAPPING BRANCH, OTTAWA. NO FOREST AREA ON THIS MAP.

TASIALUK LAKE DISTRICT OF KEEWATIN / DISTRICT DE KEEWATIN NORTHWEST TERRITORIES / TERRITOIRES DU NORD-OUEST Scale 1:50 000 Échelle 1:50 000 ALTITUDES EN MÈTRES ÉQUIDISTANCE DES COURBES... 10 MÈTRES SYSTÈME DE RÉFÉRENCE GÉODÉSQUE NORD-AMÉRICAIN 1927 PROJECTION TRANSVERSE DE MERCATOR POUR TOUT RENSEIGNEMENT CONCERNANT LES RÉPÈRES ET BORNES ALTIMÉTRIQUES, S'ADRESSER AUX LEVÉS GÉODÉSQUES, DIRECTION DES LEVÉS ET DE LA CARTOGRAPHIE, OTTAWA. © 1988, SA MAJESTÉ LA REINE DU CHEF DU CANADA, MINISTÈRE DE L'ÉNERGIE, DES MINES ET DES RESSOURCES.

ÉTABLI PAR LA DIRECTION DES LEVÉS ET DE LA CARTOGRAPHIE, MINISTÈRE DE L'ÉNERGIE, DES MINES ET DES RESSOURCES À L'AIDE DE PHOTOGRAPHES AÉRIENNES PRISES EN 1968 PUBLIÉES EN 1988. ON A COMPARÉ CETTE CARTE AUX IMAGES PRISES PAR SATELLITE EN 1988; NOUS AVONS CONSTATÉ QUE TOUTES SES CARACTÉRISTIQUES PRINCIPALES ÉTAIENT À JOUR. CES CARTES SONT EN VENTE AU BUREAU DES CARTES DU CANADA, MINISTÈRE DE L'ÉNERGIE, DES MINES ET DES RESSOURCES, OTTAWA, OU CHEZ LE VENDOR LE PLUS PRÈS. © 1988, SA MAJESTÉ LA REINE DU CHEF DU CANADA, MINISTÈRE DE L'ÉNERGIE, DES MINES ET DES RESSOURCES.

ÉTABLI PAR LA DIRECTION DES LEVÉS ET DE LA CARTOGRAPHIE, MINISTÈRE DE L'ÉNERGIE, DES MINES ET DES RESSOURCES À L'AIDE DE PHOTOGRAPHES AÉRIENNES PRISES EN 1968 PUBLIÉES EN 1988. ON A COMPARÉ CETTE CARTE AUX IMAGES PRISES PAR SATELLITE EN 1988; NOUS AVONS CONSTATÉ QUE TOUTES SES CARACTÉRISTIQUES PRINCIPALES ÉTAIENT À JOUR. CES CARTES SONT EN VENTE AU BUREAU DES CARTES DU CANADA, MINISTÈRE DE L'ÉNERGIE, DES MINES ET DES RESSOURCES, OTTAWA, OU CHEZ LE VENDOR LE PLUS PRÈS. © 1988, SA MAJESTÉ LA REINE DU CHEF DU CANADA, MINISTÈRE DE L'ÉNERGIE, DES MINES ET DES RESSOURCES.

TASIALUK LAKE 46 L/2 ÉDITION 1 ÉDITION Energy, Mines and Resources Canada Énergie, Mines et Ressources Canada