

Military users refer to this map as: MAP 52 H/3 CARTE pour usage militaire. Edition 2 MCE Edition

GLOSSARY GLOSSAIRE

Abandoned	Terrain d'abandon
Area	Arrière
City Limits	Limites de ville
Contours	Contourne
Ditch	Fosse
Dugout	Abri sous terre
Dwelling	Dépendance
Filtration Plant	Usine de filtration
Gas	Éclair
Golf Course	Terrain de golf
Link Road	Ferme
Kin	Four
Lakelet	Belvédère
Line Road	Voie de mine
Oil Wells	Puits de pétrole
Park	Parc
Rink	Patinage
Senior Citizens Home	Foyer de l'âge d'or
Shed	Étable
String Bag	Fanion à filets
Surveyed Line	Ligne mesurée
Tank	Réservoir
Water	Eau
Winter Road	Chemin d'hiver

ABBREVIATIONS ABRÉVIATIONS

Aband.	Abandonné	Abandonné de
C	Cemetery	Cimetière
CO	County	Comté
E	Elevator	Élévateur
Fy	Ferry	Ferrière
IR	Indian Reserve	Réserve indienne
H	Hospital	Hôpital
Lat	Latitude	Latitude
Mon	Monoway	Micro-onde
Mun	Municipality	Municipalité
PO	Post Office	Bureau de poste
PP	Pure Water	Centrale électrique
RCMP	Royal Canadian Mounted Police	Police Royale Canadienne
Res	Reservoir	Réservoir
Tran Sta	Transformer Station	Poste de transformation
TL	Truck Farm Licence	Licence de viticulture

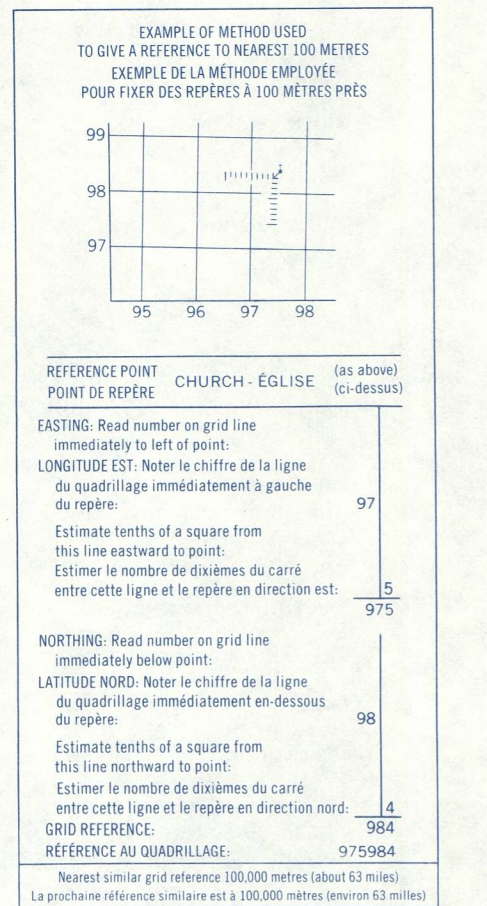
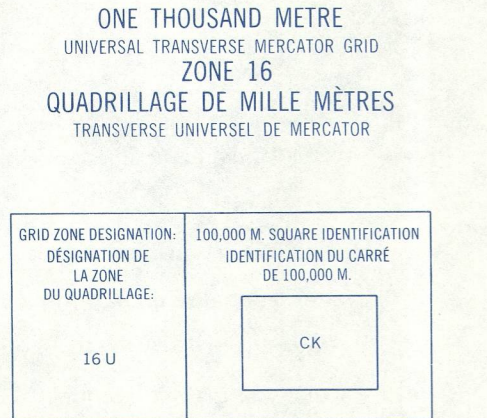
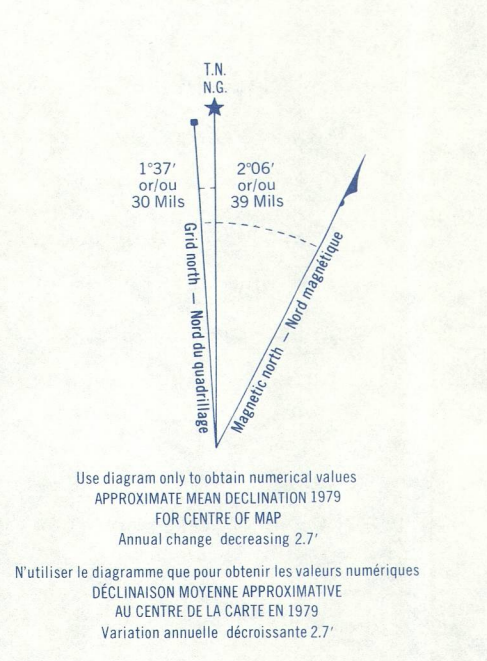


TABLEAU D'ASSEMBLAGE DU SYSTÈME NATIONAL DE RÉFÉRENCE CARTOGRAPHIQUE

49°30'	52 H/5	52 H/6	52 H/7
52 H/4	52 H/3	52 H/2	
52 H/13	52 H/4	52 H/5	

INDEX TO ADDING MAPS OF THE NATIONAL TOPOGRAPHIC SYSTEM

EAGLEHEAD LAKE THUNDER BAY DISTRICT ONTARIO

Scale 1:50,000 Echelle

Produced by the SURVEYS AND MAPPING BRANCH, DEPARTMENT OF ENERGY, MINES AND TECHNICAL SERVICES. Updated from aerial photographs taken in 1976. Culture check 1977, information current as of 1977.

Copies may be obtained from the Canada Map Office, Department of Energy, Mines and Resources, Ottawa, or your nearest map dealer.

© 1979, Her Majesty the Queen in Right of Canada, Department of Energy, Mines and Resources.

Information concerning location and precise elevation of bench marks can be obtained by writing to the Geodetic Survey, Survey and Mapping Branch, Ottawa.

CONVERSION SCALE FOR ELEVATIONS

Metres 50 100 0 100 200 300 400 500 600 700 800 900 1000 Mètres

Feet 100 50 0 100 200 300 400 500 600 700 800 900 1000 Pieds

CONTOUR INTERVAL 50 FEET Elevation in Feet above Mean Sea Level North American Datum 1927 Transverse Mercator Projection

On peut obtenir des renseignements sur le lieu et l'altitude exacte des repères de nivellement en écrivant au Levé géodésique, Direction des levés et de la cartographie, Ottawa.

ÉCHELLE DE CONVERSION DES ÉLEVATIONS

Mètres 50 100 0 100 200 300 400 500 600 700 800 900 1000 Mètres

Pieds 100 50 0 100 200 300 400 500 600 700 800 900 1000 Pieds

ÉLOIGNEMENT DES COURBES 50 PIEDS Élévation en Pieds au-dessus du niveau moyen de la mer Système de référence géodésique nord-américain, 1927 Projection transverse de Mercator

Ces cartes sont en vente au Bureau des Cartes du Canada, ministère de l'Énergie, des Mines et des Ressources, Ottawa, ou chez le vendeur le plus près.

© 1979, Sa Majesté la Reine du Chef du Canada, Ministère de l'Énergie, des Mines et des Ressources.

EAGLEHEAD LAKE 52 H/3 EDITION 2

SUPERSEDED EDITION