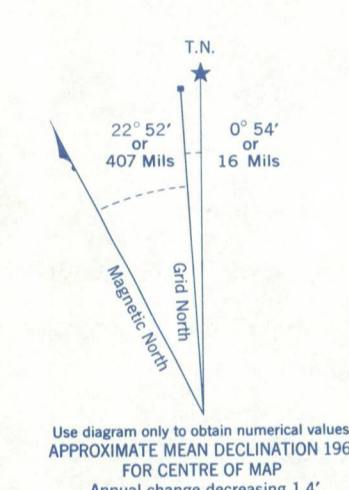
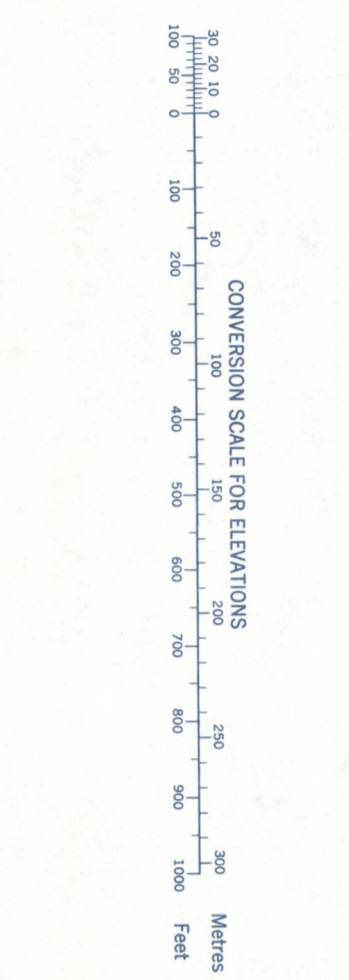


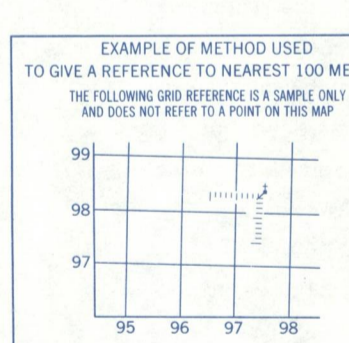


Refer to this map as: 21-1/1 EDITION 2 M.S.E. SERIES A 791



ONE THOUSAND METRE UNIVERSAL TRANSVERSE MERCATOR GRID ZONE 20

| | |
|-----------------------|----------------------------------|
| GRID ZONE DESIGNATION | 100,000 M. SQUARE IDENTIFICATION |
| 20 T | LEMG 4 |



| | |
|---------------------------------|-------------------------------------------------------|
| REFERENCE POINT | CHURCH (as above) |
| EASTING | Read number on grid line immediately to left of point |
| NORTHING | Read number on grid line immediately below point |
| EXAMPLE MILITARY GRID REFERENCE | 975884 |

| | | | |
|----------------------------------------------------------------------|--------|--------|--------|
| TABLEAU D'ASSEMBLAGE DU SYSTÈME NATIONAL DE RÉFÉRENCE CARTOGRAPHIQUE | | | |
| 63°30' | 64°30' | 65°30' | 66°30' |
| 21 07 | 21 08 | 21 09 | 21 10 |
| 21 10 | 21 11 | 21 12 | 21 13 |
| 21 14 | 21 15 | 21 16 | 21 17 |


Produced by the SURVEYS AND MAPPING BRANCH, DEPARTMENT OF ENERGY, MINES AND RESOURCES. Canadian title sheet 21-1/1, 1:50,000, 1969. Culture check 1983. Printed 1971.

Copies may be obtained from the Map Distribution Office, Department of Energy, Mines and Resources, Ottawa.

| | | | |
|------------------------------------------|-----------------------------------|------------------------|------------------|
| Roads: | Routes: | 2 chaussees asphaltées | plus de 2 voies |
| hard surface, all weather | paquets, toute saison | 2 chaussees asphaltées | moins de 2 voies |
| hard surface, all weather | paquets, toute saison | 2 chaussees asphaltées | moins de 2 voies |
| loose or stabilized surface, all weather | gravier aggloméré, toute saison | 2 chaussees asphaltées | moins de 2 voies |
| loose surface, dry weather and wet | de gravier, temps sec et de terre | 2 chaussees asphaltées | moins de 2 voies |
| caril track | de terre | 2 chaussees asphaltées | moins de 2 voies |
| trail or portage | sentier ou portage | 2 chaussees asphaltées | moins de 2 voies |

PORT ELGIN
WESTMORLAND COUNTY
NEW BRUNSWICK

Scale 1:50,000 Échelle



CONTOUR INTERVAL 25 FEET
Élévation en pieds au-dessus du niveau moyen de la mer
North American Datum 1927
Transverse Mercator Projection

EQUIDISTANCE DES COURBES 25 PIEDS
Élévation en pieds au-dessus du niveau moyen de la mer
Système de référence géodésique nord-américain, 1927
Projection transverse de Mercator

Échelle au 1/50,000 en direction des lignes et de la cartographie
MINISTÈRE DE L'ÉNERGIE, DES MINES ET DES RESSOURCES
Map 21-1/1 à l'échelle de 1:50,000, première édition prise en 1969. Vérification des coupures en 1983. Imprimé en 1971.

Les cartes sont en vente au Bureau de distribution des cartes, ministère de l'Énergie, des Mines et des Ressources, Ottawa.

UNIVERSITY
MAP COLLECTION
FEB 13 1973
DEPARTMENT
PORT-ELGIN
21-1/1
EDITION 2