

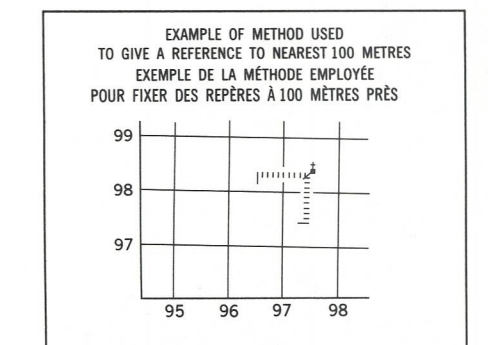
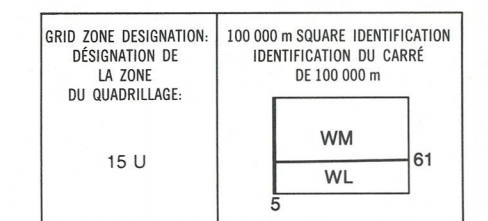
LEGEND - LÉGENDE

- ROAD, HARD SURFACE: ROUTE, REVÊTEMENT DUR
- ROAD, LOOSE SURFACE: ROUTE, SURFACE DE GRAVIER
- CART TRACK, WINTER ROAD: CHEMIN DE TERRE, ROUTE D'HIVER
- TRAIL, CUT LINE, PORTAGE: SENTIER, PERÇÉE OU PORTAGE
- BUILT-UP AREA: AGGLOMÉRATION
- RAILWAY: SOING; STATION; STOP: CHEMIN DE FER; VOIE D'ÉVÈTEMENT; STATION; ARRÊT
- BRIDGE: PONT
- SEAPLANE BASE; SEAPLANE ANCHORAGE: BASE D'HYDROAVIONS; ANCRAGE D'HYDROAVIONS
- HOUSE; BARN: MAISON; GRANGE
- CHURCH; SCHOOL; POST OFFICE: ÉGLISE; ÉCOLE; BUREAU DE POSTE
- TOWER; LANDMARK OBJECT: TOUR; VALEUR DE RÉFÉRENCE
- WELL; OIL; GAS; TANK; WATER: PUIS; PÉTROLE; GAZ; RÉSERVOIR; EAU
- POWER TRANSMISSION LINE: LIGNE DE TRANSPORT D'ÉNERGIE
- MINE; GRAVEL PIT: MINE; CARRIÈRE DE GRAVIER
- CUTTING, EMBANKMENT: DÉBLAI; REMBLAI
- INTERNATIONAL PROVINCIAL BOUNDARY WITH MONUMENT AND NUMBER: FRONTIÈRE INTERNATIONALE, LIMITE PROVINCIALE AVEC BORNES ET NUMÉRO
- PROVINCIAL BOUNDARY, UNSURVEYED: FRONTIÈRE PROVINCIALE, NON APPENTÉE
- COUNTY, DISTRICT BOUNDARY: LIMITE DE COMTE OU DE DISTRICT
- TOWNSHIP, PARISH BOUNDARY: LIMITE DE CANTON, DE PAROISSE
- MUNICIPALITY BOUNDARY: LIMITE DE MUNICIPALITÉ
- RESERVE, SANCTUARY, PARK, ETC. BOUNDARY: LIMITE DE RÉSERVES, SANCTUAIRES, PARCS, ETC.
- OUTLINED LANDMARK AREA, BOUNDARY APPROXIMATE, ETC.: LIMITE DE SURFACE RÉFÉRÉ, LIMITE APPROXIMATIVE, ETC.
- D.L.S. TOWNSHIP CORNER, SURVEYED; UNSURVEYED: CON DE CANTON (A.T.C.); ARPENTÉ; NON ARPENTÉ
- D.L.S. SECTION CORNERS: COINS DE SECTION (A.T.C.)
- HORIZONTAL CONTROL POINT: POINT DE CONTRÔLE PLANIMÉTRIQUE
- BENCH MARK WITH ELEVATION: RÉPÈRE DE NIVELLEMENT AVEC CÔTE
- SPOT ELEVATION, PRECISE: POINT CÔTÉ, PRÉCIS
- STREAM OR SHORELINE, INDEELOW: COURS D'EAU OU RIVE; IMPRÉCIS
- LAKE; INTERMITTENT LAKE; SHALLOW LAKE: LAC; LAC INTERMITTENT; LAC PEU PROFOND
- FLOODED LAND: TERRAIN INONDÉ
- MARSH; SWAMP (WOODED); STRONG BOG: MARAIS; BOISÉ MARÉCAGEUX; FONDRIÈRE À PLANTANTS
- DRY RIVER BED WITH CHANNELS: LIT DE RIVIÈRE ASSÉCHÉ AVEC CHEVAUX
- RAPIDS; FALLS; RAPIDS: RAPIDES; CHUTES; RAPIDES
- FORESHORE FLATS, SAND IN WATER; ROCKS: ESTRANS, SABLE SOUS L'EAU; ROCHES
- TUNDRA; LAKES IN TUNDRA; POLYGONS: TOUNDRA; LACS EN TOUNDRA; POLYGOINES DE TOUNDRA
- PALSA BOG: FONDRIÈRE DE PALSE
- DAM; WHARF: BARRAGE; QUAI
- ICEFIELD (GLACIER); MORAINÉ: CHAMP DE GLACE (GLACIER); MORAINÉ
- PINGO: PINGO
- DITCH: FOSSE
- CONTOURS: COURBES DE NIVEAU
- APPROXIMATE CONTOURS: COURBES DE NIVEAU APPROXIMATIVES
- DEPRESSION CONTOUR: COURBE DE CUVETTE
- CLIFF: FALAISE
- SPOT ELEVATION, APPROXIMATE; LAND; WATER: POINT CÔTÉ, APPROXIMATIF; SUR TERRE; SUR L'EAU
- ESKER: ESKER
- SAND; SAND DUNES, RAISED BEACHES: SABLE; DUNES DE SABLE; PLAGES SURÉLEVÉES
- HISTORIC SITE: LIÉU HISTORIQUE
- WOODED AREA, FOREST; CLEARED AREA: SURFACE BOISÉE; FORÊT; ESPACE DÉBOISÉ, CLAIRIÈRE

PHOTOGRAPHY PHOTOGRAPHIE

COMPILED A-23744	RESTITUTION 6/74
------------------	------------------

122	A-23744	6/74	127
181	A-23809	7/74	186
97	A-24128	7/75	102



REVISION

70	70
70	70

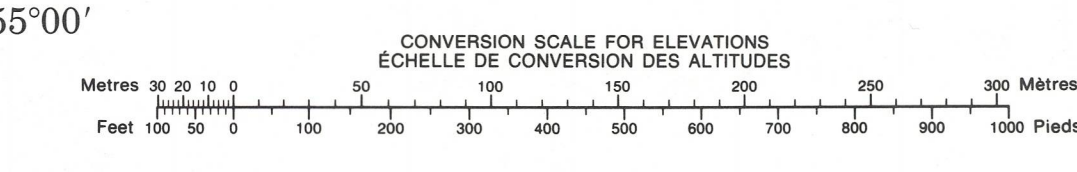
INDEX TO ADJOINING MAPS OF THE NATIONAL TOPOGRAPHIC SYSTEM TABLEAU D'ASSEMBLAGE DU SYSTÈME NATIONAL DE RÉFÉRENCE CARTOGRAPHIQUE

53 N/6	53 N/7	53 N/8
53 N/3	53 N/2	53 N/1
53 K/14	53 K/15	53 K/16

ONE THOUSAND METRE UNIVERSAL TRANSVERSE MERCATOR GRID ZONE 15 QUADRILLAGE DE MILLE MÈTRES TRANSVERSE UNIVERSEL DE MERCATOR

THE 1984 MAGNETIC BEARING IS 0°14' (4 min) EAST OF GRID NORTH.
ANNÉE CHANGEMENT DÉCROISSANT 18.7
GRID NORTH IS 0°12' (4 min) EAST OF TRUE NORTH FOR CENTER OF GRID.


LA RÉFÈRE MAGNÉTIQUE EN 1984 EST 0°14' (4 min) À L'EST DU NORD DU QUADRILLAGE.
VARIATION ANNUELLE DÉCROISSANTE 18.7
LE NORD DU QUADRILLAGE EST À 0°12' (4 min) À L'EST DU NORD GÉOMAGNÉTIQUE AU CENTRE DE LA CARTE.



PRODUCED BY THE SURVEYS AND MAPPING BRANCH, DEPARTMENT OF ENERGY, MINES AND RESOURCES, OTTAWA, PUBLISHED IN 1986.
COPIES MAY BE OBTAINED FROM THE CANADA MAP OFFICE, DEPARTMENT OF ENERGY, MINES AND RESOURCES, OTTAWA, OR YOUR NEAREST MAP DEALER.
© 1986, HER MAJESTY THE QUEEN IN RIGHT OF CANADA, DEPARTMENT OF ENERGY, MINES AND RESOURCES.

ELEVATIONS IN METRES ABOVE MEAN SEA LEVEL
CONTOUR INTERVAL.....10 METRES
NORTH AMERICAN DATUM 1987
TRANSVERSE MERCATOR PROJECTION

RED CROSS LAKE MANITOBA
EAST OF SECOND MERIDIAN EAST EST DU DEUXIÈME MÉRIDIEN EST



ALTITUDES EN MÈTRES
ÉQUIDISTANCE DES COURBES...10 MÈTRES
SYSTÈME DE RÉFÉRENCE GÉOGRAPHIQUE NORD-AMÉRICAIN 1987
PROJECTION TRANSVERSE DE MERCATOR

ÉTABLI PAR LA DIRECTION DES LÈVES ET DE LA CARTOGRAPHIE, MINISTÈRE DE L'ÉNERGIE, DES MINES ET DES RESSOURCES, OTTAWA, PUBLIÉES EN 1986.
Ces cartes sont en vente au Bureau des Cartes du Canada, Ministère de l'Énergie, des Mines et des Ressources, Ottawa, ou chez le vendeur le plus près.
© 1986 SA MAJESTÉ LA REINE DU CHEF DU CANADA, MINISTÈRE DE L'ÉNERGIE, DES MINES ET DES RESSOURCES.