




1:50,000	1:50,000
Scale 1:50,000	Scale 1:50,000

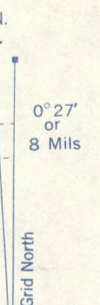

Refer to this map as:
Référence de la carte:
 SERIES UPDATE 71 SÉRIE
 MAP 31G/8W CARTE
 EDITION 4-JAN 1971 ÉDITION

ROADS-ROUTES:
 hard surface - pavée
 loose surface - de gravier
 cart track - de terre
 trail - sentier
 Deletions - Suppressions X X X X

OVERPRINT COVERAGE DIAGRAM
 DIAGRAMME DES SURIMPRESIONS



Overprint information is current
 to the date shown in the diagram
*L'information surimprimée est valable
 jusqu'à la date qui figure dans le diagramme*



Use diagram only to obtain numerical values.
 APPROXIMATE MEAN DECLINATION 1965
 FOR CENTRE OF MAP
 Annual change decreasing 0.6"

GRID ZONE DESIGNATION	18T
100,000 M. SQUARE IDENTIFICATION	WF

TO GIVE A REFERENCE TO NEAREST 100 METRES
 EXAMPLE: BRIDGE
 EASTING: Read number on grid line immediately to left of point
 Example letter of a square from this line eastward to point.
 NORTHING: Read number on grid line immediately below point
 Example letter of a square from this line northward to point.
 MILITARY GRID REFERENCE: 504264
 Nearest similar grid reference 100,000 metres (about 63 miles)

ONE THOUSAND METRE
 UNIVERSAL TRANSVERSE MERCATOR
 GRID ZONE 18

Produced 1964, by the SURVEYS AND MAPPING BRANCH,
 DEPARTMENT OF ENERGY, MINES AND RESOURCES,
 from aerial photographs taken in 1963. Field surveys 1961 and 1963.
 Cartographic check 1964. Printed 1967.

Copies may be obtained from the Map Distribution Office,
 Department of Energy, Mines and Resources, Ottawa.
 Updated by the SURVEYS AND MAPPING BRANCH,
 DEPARTMENT OF ENERGY, MINES AND RESOURCES.
 Overprinted 1971.

CAUTION:
 The overprinting to update this map has
 been office compiled from best available
 plans and aerial photography. The information
 has not been field checked and is
 therefore subject to interpretation errors.

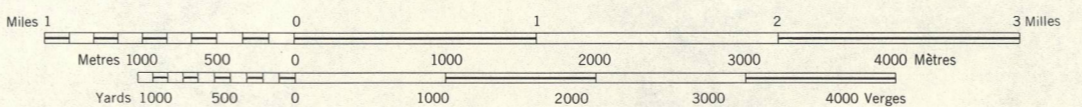
VAUDREUIL
 QUÉBEC-ONTARIO

MISE EN GARDE:
 Les détails surimprimés sur cette carte
 pour la mettre à jour ont été compilés dans
 nos bureaux à partir des meilleurs plans
 disponibles et de photographies aériennes.
 L'information n'a pas été vérifiée sur le
 terrain et est donc sujette à des erreurs
 d'interprétation.

Établie en 1964, par la DIRECTION DES LEVÉS ET DE LA CARTOGRAPHIE,
 MINISTÈRE DE L'ÉNERGIE, DES MINES ET DES RESSOURCES, à partir des
 photographies aériennes prises en 1963. Levés sur le terrain en 1961 et 1963. Vérification
 des ouvrages en 1964. Imprimée en 1967.

Ces cartes sont en vente au Bureau de distribution des cartes,
 ministère de l'Énergie, des Mines et des Ressources, Ottawa.
 Révisée par la DIRECTION DES LEVÉS ET DE LA
 CARTOGRAPHIE, MINISTÈRE DE L'ÉNERGIE, DES MINES ET
 DES RESSOURCES. Surimpression de 1971.

SCALE 1:50,000 ÉCHELLE



CONTOUR INTERVAL 25 FEET
 Elevations in Feet above Mean Sea Level
 North American Datum 1927
 Transverse Mercator Projection

ÉQUIDISTANCE DES COURBES 25 PIEDS
 Élévations en pieds au-dessus du niveau moyen de la mer
 Niveau de référence nord-américain 1927
 Projection transverse de Mercator

Some names on this map are not yet official.
 Corrections or additions are invited by the
 Surveys and Mapping Branch.

Certains noms inscrits sur cette carte ne sont
 pas encore officiels. La Direction des levés et
 de la cartographie saurait être au public de lui
 signaler corrections et additions.

Roads:	Routes:	road with 2 lanes	2 lanes
hard surface, all weather	pavée, toute saison	less than 2 lanes	moins de 2 voies
loose or stabilized surface, all weather	gravier aggloméré, toute saison	2 lanes or more	2 voies ou plus
loose surface, dry weather	de gravier, période sèche		
cart track	de terre		
trail or portage	sentier ou portage		
Railway, normal gauge, single track	Chemin de fer, voie unique (écartement normal), simple voie		
Horizontal control point, with elevation	Point géodésique avec cote	BM 218	
Bench mark, with elevation	Repère de nivellement avec cote		

Building - Bâtiment	Barn - Grange
School - École	Post office - Bureau de poste
Church - Église	Cemetery - Cimetière
Mine or Open cut	Mine or fosse à ciel ouvert
Lighthouse	Phare
Power transmission line	Ligne de transport d'énergie
River with bridge	Rivière avec pont
Stream, intermittent or dry	Cours d'eau intermittent ou à sec
Lake, intermittent, endflow	Lac intermittent, rose impéctée
Maree or Swamps	Mars ou marécage
Depression contours	Courbes de déviation

TABLEAU D'ASSEMBLAGE DU SYSTÈME NATIONAL
 DE RÉFÉRENCE CARTOGRAPHIQUE

31G/8E	31G/8W	31G/8F
31G/7E	31G/7W	31G/7F
31G/6E	31G/6W	31G/6F

INDEX TO ADJOINING SHEETS OF
 THE NATIONAL TOPOGRAPHIC SYSTEM

SERIES UPDATE 71 SÉRIE
 VAUDREUIL
 31 G/8 W
 ÉDITION 4
 EDITION 4 JAN 1971 ÉDITION 1971

SUPERSEDED
 EDITION