

Military users, refer to this map as: **MAP 92 B/12 CARTE**  
 Références de cette carte: **EDITION 4 MCE EDITION**

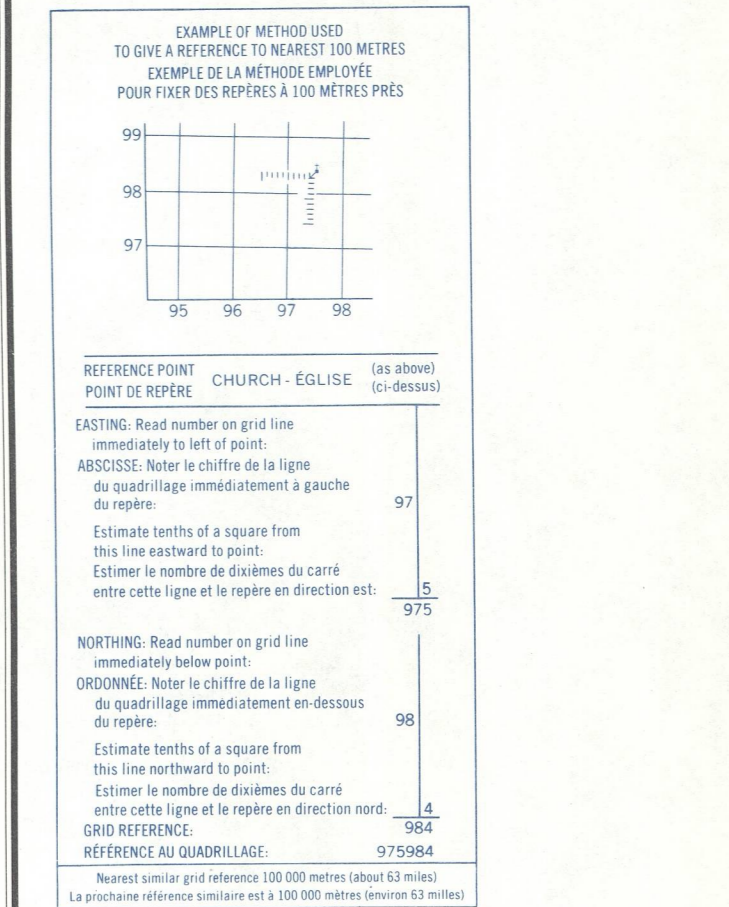
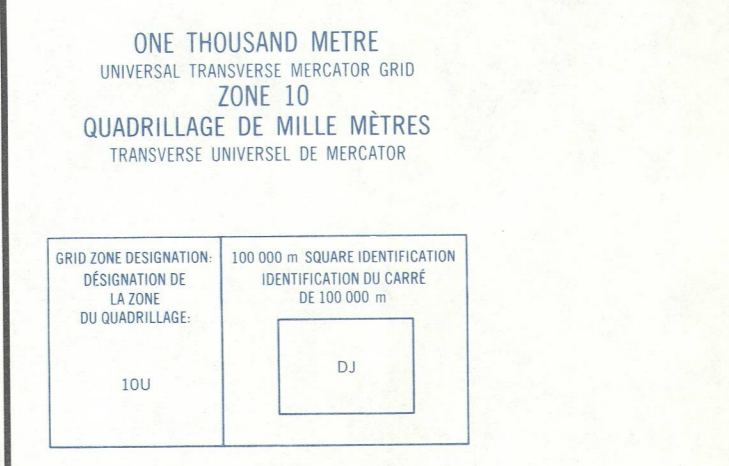
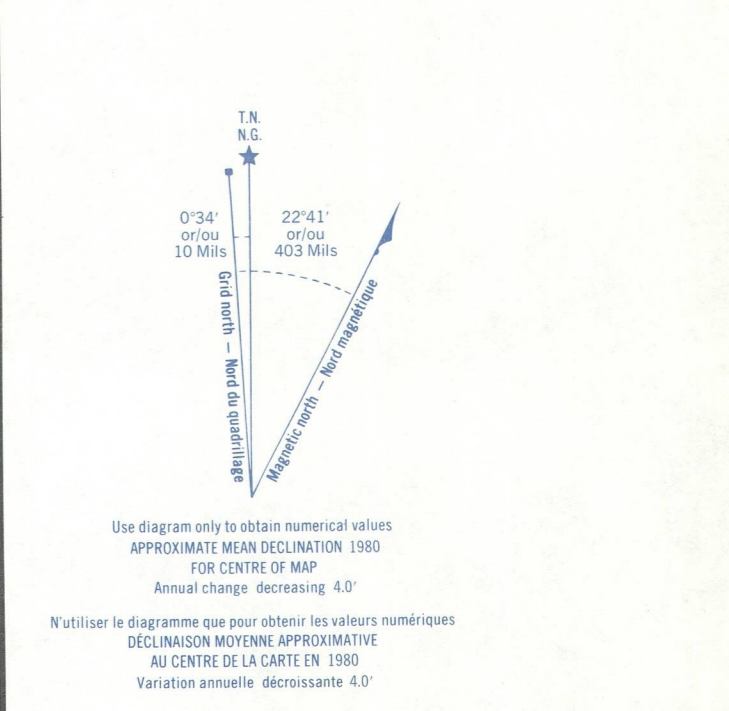
**GLOSSARY GLOSSAIRE**

Abundant	Abondant	Abundant et
Access	Accès	Accès
City Limits	Limites de ville	Limites de ville
Contours	Contour	Contour
CHCR	Canal	Canal
Dumped	Déversoir	Déversoir
Dune	Dune	Dune
Filtration Plant	Usine de filtration	Usine de filtration
Gate	Porte	Porte
Golf Course	Terrain de golf	Terrain de golf
Gravel Pit	Pierre	Pierre
Kill	Fosse	Fosse
Lockout	Batterie	Batterie
Motor Route	Route de mine	Route de mine
Oil Wells	Puits de pétrole	Puits de pétrole
Park	Parc	Parc
Risk	Patrouille	Patrouille
Senior Citizens Home	foyer de jour de	foyer de jour de
Shed	Étable	Étable
String Bag	Fondrière à filaments	Fondrière à filaments
Unmanned Low	Ligne aéroportée	Ligne aéroportée
Tank	Réservoir	Réservoir
Water	Éau	Éau
Water Road	Chemin d'eau	Chemin d'eau

For a complete glossary see reverse side  
 Pour un glossaire complet, voir au verso

**ABBREVIATIONS ABRÉVIATIONS**

Abund	Abondant	Abondant et
Contour	Contour	Contour
CHCR	Canal	Canal
Dumped	Déversoir	Déversoir
Dune	Dune	Dune
Filtration	Filtration	Filtration
Gate	Porte	Porte
Golf	Terrain de golf	Terrain de golf
Gravel	Pierre	Pierre
Kill	Fosse	Fosse
Lockout	Batterie	Batterie
Motor	Route de mine	Route de mine
Oil	Puits de pétrole	Puits de pétrole
Park	Parc	Parc
Risk	Patrouille	Patrouille
Senior	foyer de jour de	foyer de jour de
Shed	Étable	Étable
String	Fondrière à filaments	Fondrière à filaments
Unmanned	Ligne aéroportée	Ligne aéroportée
Tank	Réservoir	Réservoir
Water	Éau	Éau
Water	Chemin d'eau	Chemin d'eau



**TABLAU D'ASSEMBLAGE DU SYSTÈME NATIONAL**  
 DE RÉFÉRENCE CARTOGRAPHIQUE

92 C/6	92 B/13	92 B/14
92 C/9	92 B/12	92 B/11
92 C/8	92 B/5	92 B/6

INDEX TO ADJOINING MAPS OF THE NATIONAL TOPOGRAPHIC SYSTEM

Produced by the SURVEYS AND MAPPING BRANCH,  
 DEPARTMENT OF ENERGY, MINES AND RESOURCES,  
 from aerial photographs taken in 1976. Control check 1976.  
 Published in 1980.

Cartes publiées par le Service des cartes géométriques,  
 du Ministère de l'énergie, des mines et des ressources,  
 à partir de photographies aériennes prises en 1976. Vérification des ouvrages  
 en 1976. Publié en 1980.

© 1980. No warranty the Queen in Right of Canada,  
 Department of Energy, Mines and Resources.

Roads: hard surface, all weather; pavée, toute saison; dur, toute saison; gravel, aggloméré, toute saison; loose surface, dry weather; de gravier, temps sec; ruts, hors classe; unclassified streets; routes hors classe; cart track; de terre; trail cut (line on page); sentier, percé ou portage.

FOR COMPLETE REFERENCE SEE REVERSE SIDE. POUR UNE LISTE COMPLÈTE DES SIGNES, VOIR AU VERSO.

**SHAWNIGAN LAKE**  
 BRITISH COLUMBIA

Scale 1:50 000 Echelle

Information concerning location and precise elevation of bench  
 marks can be obtained by writing to the Geodetic Survey, Survey  
 and Mapping Branch, Ottawa.

On peut obtenir des renseignements sur le lieu et l'altitude exacte des  
 repères de nivellement en écrivant au Levé géométrique, Direction des  
 levés et de la cartographie, Ottawa.

**CONVERSION SCALE FOR ELEVATIONS**  
 METERS 30 20 10 0 100 200 300  
 FEET 100 200 300 400 500 600 700 800 900 1000

**ÉCHELLE DE CONVERSION DES ALTITUDES**  
 MÈTRES 30 20 10 0 100 200 300  
 PIEDS 100 200 300 400 500 600 700 800 900 1000

Drawn by the DIRECTION DES LEVÉS ET DE LA CARTOGRAPHIE,  
 MINISTÈRE DE L'ÉNERGIE, DES MINES ET DES RESSOURCES,  
 à partir de photographies aériennes prises en 1976. Vérification des ouvrages  
 en 1976. Publié en 1980.

Cartes publiées par le Service des cartes géométriques,  
 du Ministère de l'énergie, des mines et des ressources,  
 à partir de photographies aériennes prises en 1976. Vérification des ouvrages  
 en 1976. Publié en 1980.

© 1980. No warranty the Queen in Right of Canada,  
 Ministère de l'énergie, des mines et des ressources.

**SHAWNIGAN LAKE**  
 92 B/12  
 ÉDITION 4

**SUPERSEDED**  
**EDITION**