

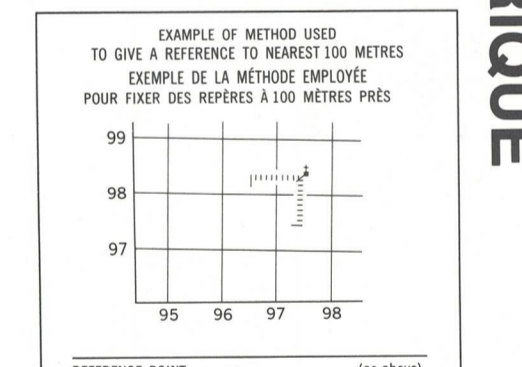
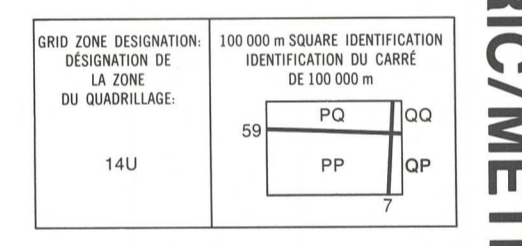


LEGEND - LÉGENDE

ROAD, HARD SURFACE, ALL WEATHER	ROUTE, SURFACE DURCIE, TOUTES SAISONS
ROAD, LOOSE SURFACE	ROUTE, SURFACE DE GRAVIER
CART TRACK, WINTER ROAD	CHEMIN DE CHARRON, ROUTE D'HIVER
TRAIL, CUT LINE, PORTAGE	SENTIER, PERCEE OU PORTAGE
BUILT-UP AREA	AGLOMÉRATION
RAILWAY, SOUND, STATION, STOP	CHEMIN DE FER, VOIE D'ÉVÈNEMENT, STATION, ARRÊT
BRIDGE	PONT
SEAPLANE BASE, SEAPLANE ANCHORAGE	BASE D'HYDROAVIONS; ANCRAGE D'HYDROAVIONS
HOUSE, BARN	MAISON; GRANGE
CHURCH, SCHOOL, POST OFFICE	ÉGLISE; ÉCOLE; BUREAU DE POSTE
TOWER, FIRE, COMMUNICATION	TOUR, FEU, COMMUNICATION
WELL, OIL, GAS, TANK, WATER	PUITS; PÉTROLE, GAZ; RÉSERVOIR, EAU
POWER TRANSMISSION LINE	LIGNE DE TRANSPORT D'ÉNERGIE
MINE, GRAVEL PIT	MINE; CARRIÈRE DE GRAVIER
CUTTING, EMBANKMENT	DÉBLAI; REMBLAI
INTERNATIONAL, PROVINCIAL BOUNDARY WITH MONUMENT	FRONTIÈRE INTERNATIONALE, LIMITE PROVINCIALE AVEC BÂTIMENT
PROVINCIAL BOUNDARY, UNSURVEYED	FRONTIÈRE PROVINCIALE, NON ARPENTÉE
COUNTY, DISTRICT BOUNDARY	LIMITE DE COMTE OU DE DISTRICT
TOWNSHIP, PARISH BOUNDARY	LIMITE DE CANTON, DE PAROISSE
MUNICIPALITY BOUNDARY	LIMITE DE MUNICIPALITÉ
RESERVE, SANCTUARY, PARK, ETC. BOUNDARY	LIMITE DE RÉSERVE, SANCTUAIRE, PARCS, ETC.
OUTLINED LANDMARK AREA, BOUNDARY APPROXIMATE, ETC.	LIMITE DE SURFACE RÉFÉRÉ, LIMITE APPROXIMATIVE, ETC.
D.L.S. TOWNSHIP CORNER, SURVEYED; UNSURVEYED	CORN DE CANTON (A.T.C.); ARPENTÉ; NON ARPENTÉ
D.L.S. SECTION CORNERS	CORNIS DE SECTION (A.T.C.)
HORIZONTAL CONTROL POINT	POINT DE CONTRÔLE PLANIMÉTRIQUE
BENCH MARK WITH ELEVATION	RÉPÈRE DE NIVEAU AVEC COTE
SPOT ELEVATION, PRECISE	POINT CÔTÉ, PRÉCIS
STREAM OR SHORELINE, INDEFINITE	COURS D'EAU OU RIVE, IMPRÉCIS
LAKE, INTERMITTENT LAKES	LAC, LACS INTERMITTENT
FLOODED LAND	TERRE INONDÉE
MARSH, SWAMP (WOODED); STRING BOG	MARAIS; BOSE MARÉCAIGES; FONDRIÈRE À FLEMMINGS
DRY RIVER BED WITH CHANNELS	LIT DE RIVIÈRE ASSÉCHÉ AVEC CHENAUX
RAPIDS, FALLS, RAPIDS	RAPIDS; CHUTES; RAPIDS
FORESHORE FLATS, SAND IN WATER, ROCKS	ESTRANS; SABLES SOUS L'EAU; ROCES
TUNDRA, LAKES IN TUNDRA, POLYGONS	TOUNDRA; LACS EN TOUNDRA; POLYGOONES DE TOUNDRA
PALSA BOG, RAISED BEACHES	FONDRIÈRE DE PALSE; PLAGES SURÉLEVÉES
DAM, WHARF	BARRAGE; QUAI
ICEFIELD (GLACIER); MORAINÉ	CHAMP DE GLACE (GLACIER); MORAINÉ
PINGO	PINGO
DITCH	FOSSÉ
CONTOURS	COURBES DE NIVEAU
APPROXIMATE CONTOURS	COURBES DE NIVEAU APPROXIMATIVES
DEPRESSION CONTOUR	COURBE DE CUVETTE
CLIFF	FALAISE
SPOT ELEVATION, APPROXIMATE: LAND, WATER	POINT CÔTÉ, APPROXIMATIF: SUR TERRE SUR L'EAU
ESKER	SABLE, DUNES DE SABLE
SAND, SAND DUNES	LIEU HISTORIQUE
HISTORIC SITE	SURFACE BOISÉE; FORÊT; ESPACE DÉNUDÉ; CLAIRIÈRE
WOODED AREA, FOREST, CLEARED AREA	

PHOTOGRAPHY PHOTOGRAPHIE

COMPLIATION	RESTITUTION
A-24393 5/76 59	
A-24393 5/76 27	
A-24392 5/76 244	
A-24392 5/76 211	



REFERENCE POINT POINT DE RÉFÈRE (in above or below)

CHURCH - ÉGLISE (in above or below)

EASTING: Read number on grid line immediately to left of point.
ARRÊTÉ: Note the centre of the line of quadrillage immediately to the right of the point.
Estimate tenths of a square from this line eastward to point.
Estimer le nombre de dixièmes de carré entre cette ligne et le repère en direction est.

NORTHING: Read number on grid line immediately below point.
ARRÊTÉ: Note the centre of the line of quadrillage immediately to the right of the point.
Estimate tenths of a square from this line northward to point.
Estimer le nombre de dixièmes de carré entre cette ligne et le repère en direction nord.

GRID REFERENCE: 975984
RÉFÈRE AU QUADRILLAGE: 975984
 *Number on grid reference 100 000 metres. La préfabrique référence similaire est à 100 000 mètres.


ONE THOUSAND METRE UNIVERSAL TRANSVERSE MERCATOR GRID ZONE 14 QUADRILLAGE DE MILLE MÈTRES TRANSVERSE UNIVERSEL DE MERCATOR

63 H/7	63 H/8	53 E/5
63 H/2	63 H/1	53 E/4
63 A/15	63 A/16	53 D/13

The 1983 MAGNETIC BEARING is 3°25' (61 min) EAST OF GRID NORTH.
 ANNUAL CHANGE DECREASING 13.1"
 GRID NORTH is 2°12' (29 min) EAST of TRUE NORTH for centre of zone.

Le REPÈRE MAGNÉTIQUE en 1983 est à 3°25' (61 min) à l'EST DU NORD DU QUADRILLAGE.
 VARIATION ANNUELLE DÉCROISSANTE 13.1"
 NORD DU QUADRILLAGE est à 2°12' (29 min) à l'EST DU NORD GÉOGRAPHIQUE au centre de la carte.

NOTE: GRID TICKS WITH NUMBERS IN BRACKETS OR WITHOUT NUMBERS INDICATE THE 1000 METRE U.T.M. GRID ZONE 14
LES TRACÉS NUMÉRÉS ENTRE PARENTHÈSES OU SANS NUMÉRO INDICENT LE QUADRILLAGE DE 1000 MÈTRES T.U.M.



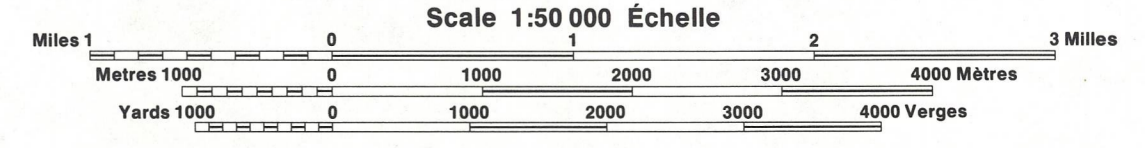
PRODUCED BY THE SURVEYS AND MAPPING BRANCH, DEPARTMENT OF ENERGY, MINES AND RESOURCES, OTTAWA, PUBLISHED IN 1983.
 COPIES MAY BE OBTAINED FROM THE CANADA MAP OFFICE, DEPARTMENT OF ENERGY, MINES AND RESOURCES, OTTAWA, OR YOUR NEAREST MAP DEALER.
 © 1983, HER MAJESTY THE QUEEN IN RIGHT OF CANADA, DEPARTMENT OF ENERGY, MINES AND RESOURCES.

ELEVATIONS IN METRES ABOVE MEAN SEA LEVEL
CONTOUR INTERVAL..... 10 METRES

NORTH AMERICAN DATUM 1927
 TRANSVERSE MERCATOR PROJECTION

INFORMATION CONCERNING BENCH MARKS AND HORIZONTAL SURVEY MONUMENTS CAN BE OBTAINED FROM GEODETIC SURVEY, SURVEYS AND MAPPING BRANCH, OTTAWA.

MAKATESIBI LAKE
 MANITOBA
 EAST OF PRINCIPAL MERIDIAN - EST DU MÉRIDIEN PRINCIPAL



ALTITUDES EN MÈTRES
EQUIDISTANCE DES COURBES 10 MÈTRES

SYSTÈME DE RÉFÉRENCE GÉODÉSIQUE NORD-AMÉRICAIN 1927
 PROJECTION TRANSVERSE DE MERCATOR

POUR TOUT RENSEIGNEMENT CONCERNANT LES RÉPÈRES ET BÂTIMENTS ALTIMÉTRIQUES, S'ADRESSER AUX SERVICES GÉODÉSQUES, DIRECTION DES LEVÉS ET DE LA CARTOGRAPHIE, OTTAWA.

ÉTABLI PAR LA DIRECTION DES LEVÉS ET DE LA CARTOGRAPHIE, MINISTÈRE DE L'ÉNERGIE, DES MINES ET DES RESSOURCES, OTTAWA, PUBLIÉE EN 1983.

DES CARTES SONT EN VENTE AU BUREAU DES CARTES DU CANADA, MINISTÈRE DE L'ÉNERGIE, DES MINES ET DES RESSOURCES, OTTAWA, AU PRIX DE 2.00 DOLLARS LE PLUS PRÈS.

© 1983, HER MAJESTY THE QUEEN OR HER MAJESTY'S HEAD OF CANADA, MINISTÈRE DE L'ÉNERGIE, DES MINES ET DES RESSOURCES.