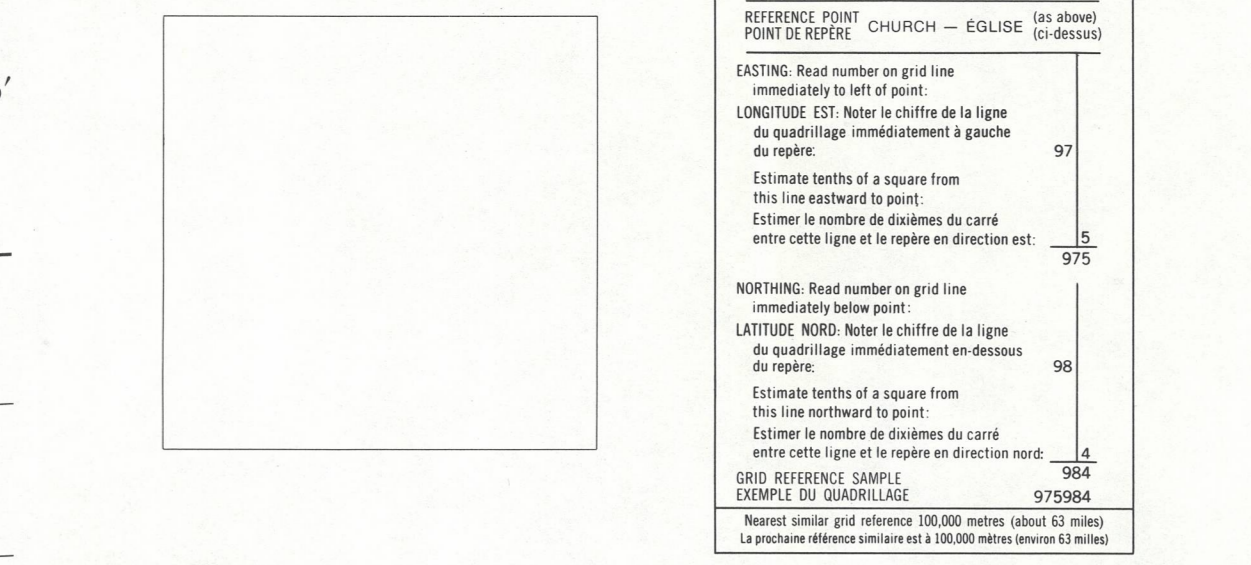
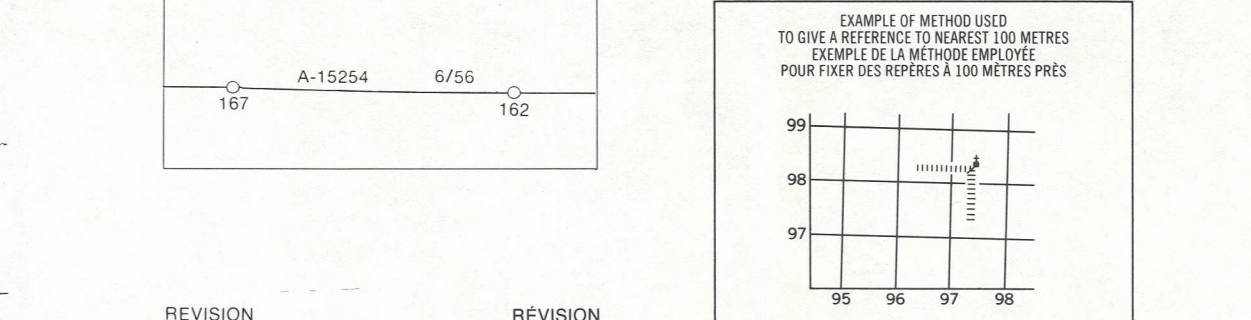
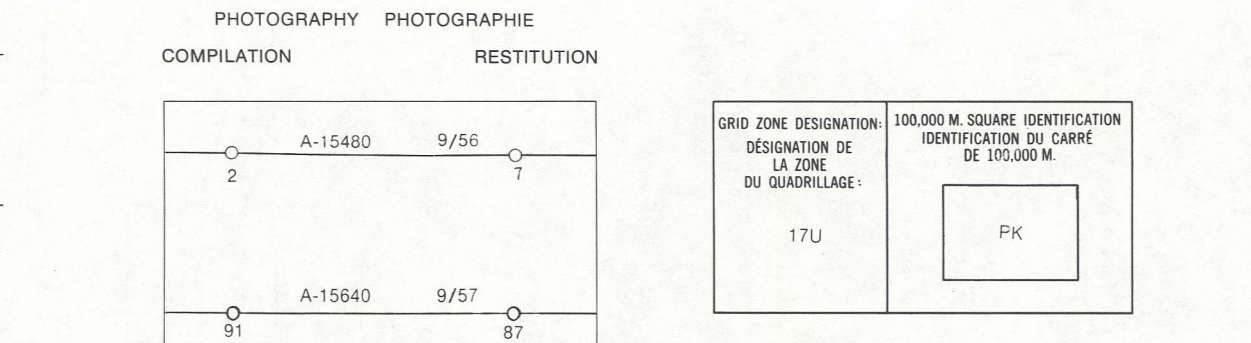


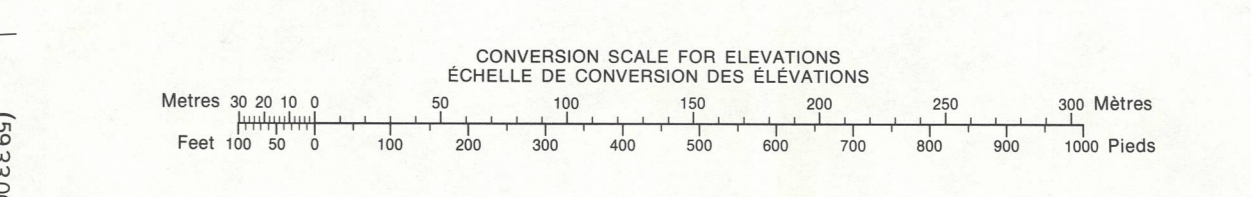
Military users, refer to this map as: Références de la carte pour usage militaire.	SERIE A 701 SÉRIE MAP 33 E/9 CARTE ÉDITION 2 M.C.E. ÉDITION
--	---



ROADS AND RELATED FEATURES	ROUTES ET OUVRAGES CONNEXES
HARD SURFACE, ALL WEATHER	SURFACE DURE, TOUTES SAISONS
LOOSE SURFACE	GRAVIER
CART TRACK, WINTER ROAD	CHEMIN DE TERRE D'HIVER
OR ROAD UNDER CONSTRUCTION	OU CHEMIN EN CONSTRUCTION
TRAIL, CULT-LINE, PORTAGE	SENTIER, PERCE, PORTAGE
BUILT-UP AREA	AGLOMÉRATION
RAILWAY, SIDING, STATION, STOP	CHEMIN DE FER, VOIE D'ÉVITEMENT, GARE, ARRÊT
BRIDGE	PONT
SEAPLANE BASE, ANCHORAGE	HYDROAÉROPORT, MOULAGE
LANDMARK FEATURES	POINTS DE REPÈRE
HOUSE, BARN	MAISON, GRANGE
CHURCH, SCHOOL	ÉGLISE, ÉCOLE
POST OFFICE	BUREAU DE POSTE
HISTORICAL SITE	LIEU HISTORIQUE
TOWERS, FIRE, RADIO	TOURS, FEU, RADIO
WELL, OIL, GAS	Puits, PÉTROLE, GAZ
TANK, OIL, GASOLINE, WATER	RÉSERVOIR, PÉTROLE, ESSENCE, EAU
TELEPHONE LINE	LIGNE TÉLÉPHONIQUE
POWER TRANSMISSION LINE	LIGNE DE TRANSPORT D'ÉNERGIE
RAIL	TRANCHÉE, REMBLAI
CUTTING, EMBANKMENT	FOSSÉ DE GRAVIER
GRAVEL PIT	
BOUNDARIES AND SURVEY CONTROL	FRONTIÈRES ET POINTS DE RÉFÉRENCES
INTERNATIONAL, PROVINCIAL, BOUNDARY MONUMENT	INTERNATIONALE, PROVINCIALE, BOULLE FRONTIÈRE
COUNTY, DISTRICT	COMTÉ, DISTRICT
TOWNSHIP, PARISH, SURVEYED	CANTON, PAROISSE, ARPENTÉ
TOWNSHIP, DLS, SURVEYED UNSURVEYED SECTION CORNERS	CANTON, DLS, ARBENTÉ NON ARBENTÉ SECTION ANGLAIRE
MUNICIPALITY	MUNICIPALITÉ
INDIAN RESERVE, PARK, ETC.	RÉSERVE INDIGÈNE, PARC, ETC.
HORIZONTAL SURVEY POINT	REPÈRE PLANIMÉTRIQUE
BENCH MARK	REPÈRE DE HAUTEUR
SPOT ELEVATION, ELEVATION APPROXIMATE	POINT COTE, ÉLEVATION APPROXIMATIVE
DRAINAGE AND RELATED FEATURES	DRAINAGE ET OUVRAGES CONNEXES
COURSE OF FLOW	COURS D'EAU, RIVE, IMPRÉCISE
DIRECTION OF FLOW	DIRECTION DU COURANT
LAKE, INTERMITTENT LAKE	LAC, LAC INTERMITTENT
INUNDATED LAND	TERRAIN INONDÉ
MARSH, SWAMP, WOODED	MARAIS, MARECAGE (BOISÉ)
DRY RIVER BED WITH CHANNELS	LIT DE COURS D'EAU TARI AVEC CHENAUX
SAND, SHORE, IN WATER	SABLE, AU BORD, DANS L'EAU
STRING BOG	MARECAGES EN ENLAÇE
TUNDRA, PONDS, POLYGONS	TOUNDRA, ETANGS, SOLS POLYÉDONAUX
RAPIDS, FALLS, RAPIDS	RAPIDES, CHUTES, RAPIDES
FORESHORE FLATS	ESTRANS
ROCK	ROCHE
DAM	BARRAGE
WHARF	QUAI
DITCH	FOSSÉ
RELIEF FEATURES	RELIEF
CONTOURS	COURBE DE NIVEAU
APPROXIMATE CONTOUR	COURBE DE NIVEAU APPROXIMATIVE
DEPRESSION	COURBE DE CUVETTE
ESKER	ESKER
PINGO	PINGO
SAND, SAND DUNES	SABLE, DUNES
PALSA BOG	PALSE
WOODED AREA	RÉGION BOISÉE
CLEARED AREA	RÉGION DÉBOISÉE



ONE THOUSAND METRE UNIVERSAL TRANSVERSE MERCATOR GRID ZONE 17		
QUADRILLAGE DE MILLE MÈTRES UNIVERSAL TRANSVERSE DE MERCATOR		
33 E/15	33 E/16	33 F/13
33 E/10	33 E/9	33 F/12
33 E/7	33 E/8	33 F/5



NOTE: GRID TICKS WITH NUMBERS IN BRACKETS OR WITH NO NUMBERS INDICATE THE GRID ZONE 17. LES TRAITS NUMÉRIQUES ENVOIES PARENTHÈSES OU SANS NUMÉRIQUES INDICENT LE QUADRILLAGE DE 1000 MÈTRES U.T.M.

PRODUCED BY SURVEYS AND MAPPING BRANCH, DEPARTMENT OF ENERGY, MINES AND RESOURCES, OTTAWA, 1975.

COPIES MAY BE OBTAINED FROM THE MAP DISTRIBUTION OFFICE, DEPARTMENT OF ENERGY, MINES AND RESOURCES, OTTAWA, 1975.

**RIVIERE ACHAZI**  
**QUÉBEC**  
Scale 1:50,000 Échelle 1:50 000  
Miles 0 1 2  
Mètres 0 1000 2000 3000 4000  
Yards 0 1000 2000 3000 4000

DES CARTES SONT EN VENTE AU BUREAU DE DISTRIBUTION DES CARTES, MINISTÈRE DE L'ÉNERGIE, DES MINES ET DES RESSOURCES, OTTAWA, EN 1975.

ÉTABLI PAR LA DIRECTION DES LÈVES ET DE LA CARTOGRAPHIE, MINISTÈRE DE L'ÉNERGIE, DES MINES ET DES RESSOURCES, OTTAWA, EN 1975.