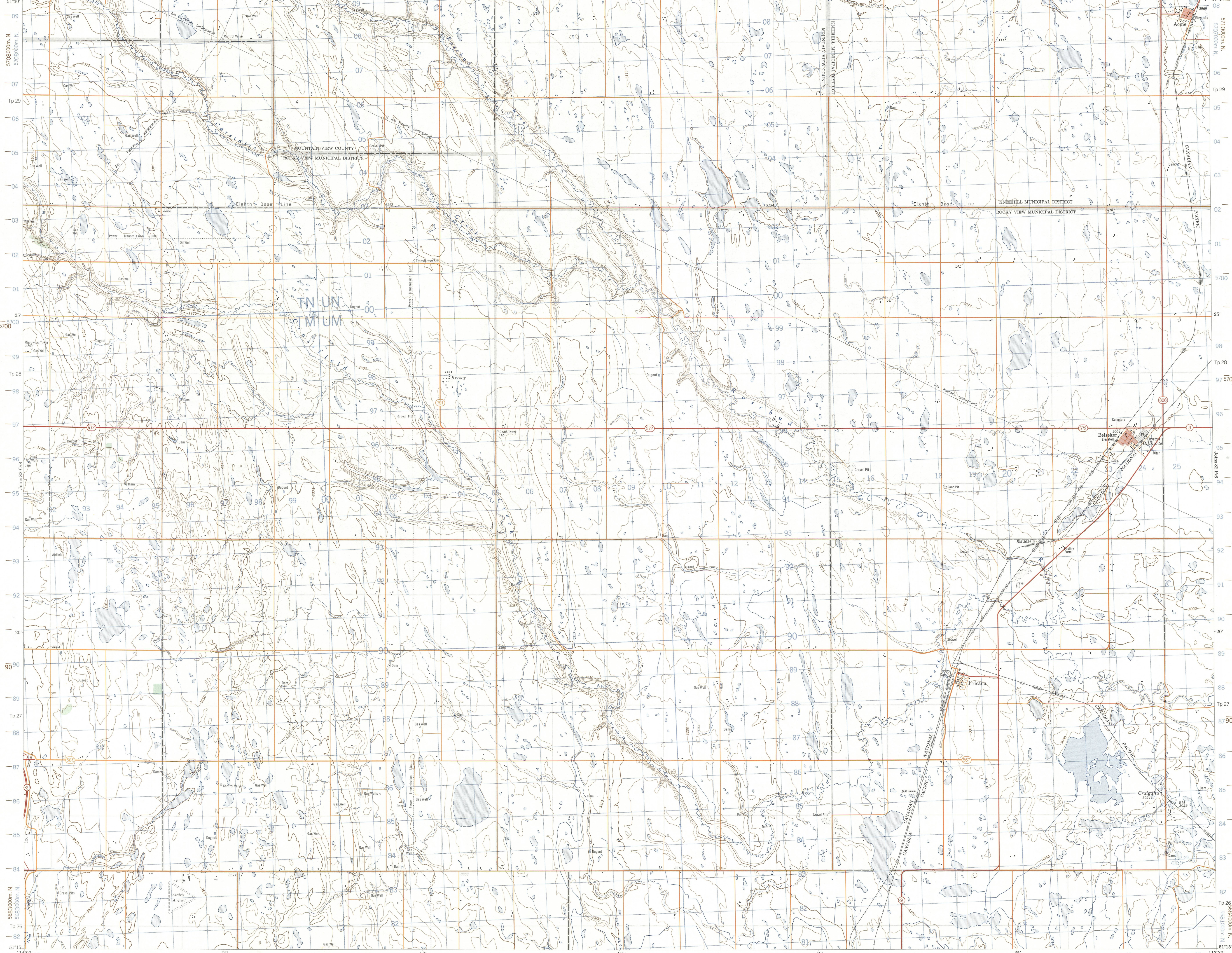



CANADA

EDITION 2

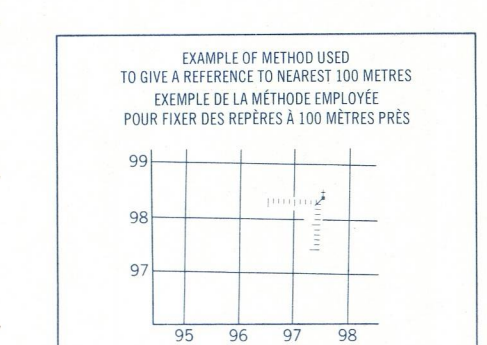


Military users, refer to this map as: Références de cette carte pour usage militaire. SERIES A 741 SÉRIE MAP 82 P/5 CARTE ÉDITION 2 ANCE ÉDITION



Use diagram with contour numerical values APPROXIMATE MEAN DECLINATION 1974 FOR CENTRE OF MAP Annual change decrease 2.6°
 Utilisez le diagramme qui pour obtenir les valeurs numériques DÉCLINAISON MÉTHOQUE APPROXIMATIVE AU CENTRE DE LA CARTE EN 1974 Variation annuelle décroissante 2.6°

ONE THOUSAND METRE UNIVERSAL TRANSVERSE MERCATOR GRID ZONE 11
 QUADRILLAGE DE MILLE MÈTRES TRANSVERSE UNIVERSEL DE MERCATOR



REFERENCE POINT CHURCH - ÉGLISE (see sheet 60-60999)
 EASTING: Road number on grid line immediately to left of point. LONGITUDE EST: Note le chiffre de la ligne de quadrillage immédiatement à gauche du repère.
 NORTING: Road number on grid line immediately below point. LATITUDE NORD: Note le chiffre de la ligne de quadrillage immédiatement en dessous du repère.

BROWN NUMBERED TICKS INDICATE THE 1000 METRE U.T.M. GRID ZONE. LES TRAITS NUMÉRÉS EN BRUN INDIQUENT LE QUADRILLAGE DE 1000 MÈTRES U.T.M.

Produced by the SURVEYS AND MAPPING BRANCH, DEPARTMENT OF ENERGY, MINES AND RESOURCES, 1972. Printed 1975.
 Copies may be obtained from the Canada Map Office, Department of Energy, Mines and Resources, Ottawa, or your nearest map dealer.
 © Canada Copyright Reserved 1975

Roads: hard surface, all weather; gravel, toute saison; loose or stabilized surface, all weather; di gravel, temps sec et routes hors classe; cart track; trail or portage.

IRRICANA ALBERTA WEST OF FOURTH MERIDIAN-OUEST DU QUATRIÈME MÉRIDIEN Scale 1:50,000 Échelle 1:50,000

This Provisional Map is equivalent to a standard map of accuracy of contour.
 Cette carte provisoire équivaut à une carte régulière au point de vue précision de l'altitude.

Établie par la DIRECTION DES LÈVES ET DE LA CARTOGRAPHIE, MINISTÈRE DE L'ÉNERGIE, DES MINES ET DES RESSOURCES, à l'échelle de 1:50,000. Imprimé en 1975.

Les cartes sont en vente au Bureau des Cartes de Canada, Ministère de l'Énergie, des Mines et des Ressources, Ottawa, ou chez le vendeur le plus près.
 © Canada 1975, tous droits réservés.

SUPERSEDED EDITION