

Military users, refer to this map as: **SERIE A 751**
 Références de cette carte pour usage militaire: **MAP 42 B/4**
CARTE ÉDITION 2

GLOSSARY GLOSSAIRE

Abundant	Abundant
Area	Parcelle d'évaluation
City Limits	Limites de ville
Ditch	Fossé
Dugout	Abattoir
Dump	Décharge
Filtration Plant	Usine de filtration
Gas	Station de gaz
Gravel Course	Terrain de gravier
Jack Yard	Atelier
Kim	Four
Lookout	Belvédère
Miner's House	Chalet de mine
Oil Wells	Puits de pétrole
Park	Parc
Rick	Palanquin
Senior Citizens Home	Foyer de l'âge d'or
Shed	Étable de bois
Storage Bin	Faciès à filaments
Survey Line	Ligne de bornage
Tank	Réservoir
Water Road	Chemin d'eau

ABBREVIATIONS ABRÉVIATIONS

Abund.	Abundant	Abundant de
C.	County	Comté
Co.	County	Comté
E.	Electoral	Électorat
Fy.	Ferry	Traversier
H.	Indian Reserve	Réserve indienne
H.	Hospital	Hôpital
L.	Lat.	Latitude
M.	Municipality	Municipalité
M.	Municipality	Municipalité
P.	Post Office	Bureau de poste
P.	Post Office	Bureau de poste
R.C.M.P.	Royal Canadian Mounted Police	Gendarmes Royaux Canadien
R.	Railway	Railway
S.	Service Station	Station-service
T.L.	Tram Line	Ligne de tramway

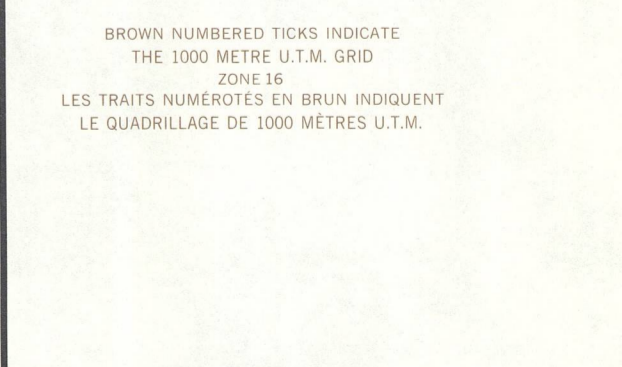
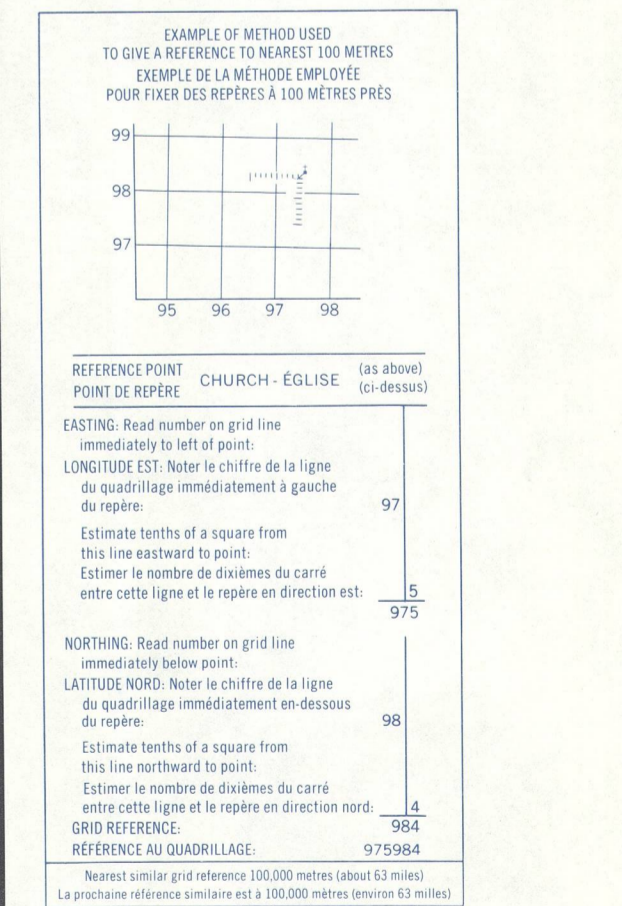
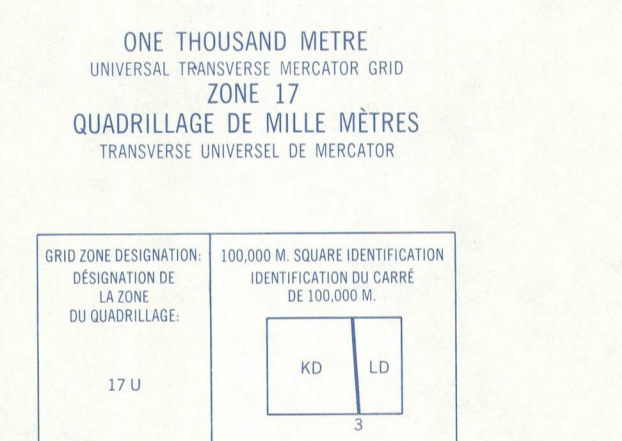
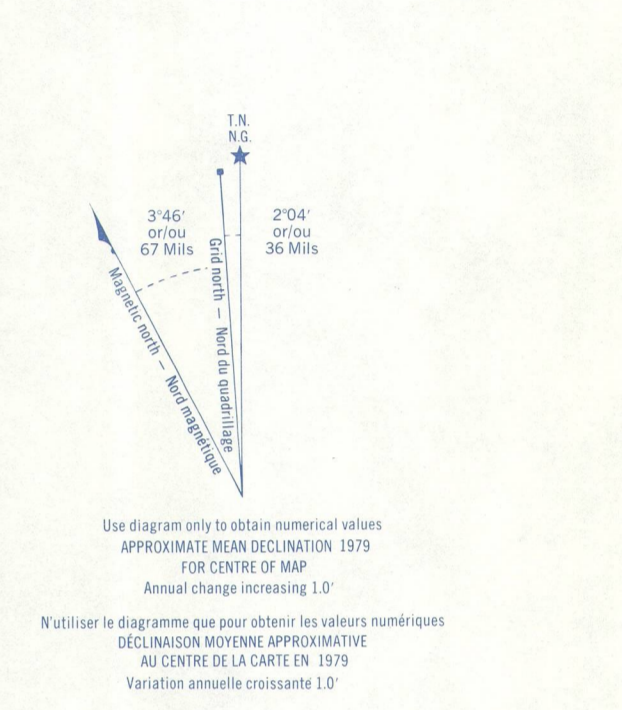


TABLEAU D'ASSIÈGE DU SYSTÈME NATIONAL DE RÉFÉRENCE CARTOGRAPHIQUE

84°30'	84°00'	83°30'
42 B/4	42 B/5	42 B/6
42 C/1	42 B/4	42 B/3
41 N/16	41-011	41-014
84°30'	84°00'	83°30'

INDEX TO ACCURATE MAPS OF THE NATIONAL TOPOGRAPHIC SYSTEM

Produced by the SURVEYS AND MAPPING BRANCH, DEPARTMENT OF ENERGY, MINES AND TECHNOLOGICAL AFFAIRS. Updated from aerial photographs taken in 1976. Datum: 1927 International datum and U.T.M. projection.
 Copies may be obtained from the Canada Map Office, Department of Energy, Mines and Resources, Ottawa, or your nearest map dealer.
 © 1979 Her Majesty the Queen in Right of Canada, Department of Energy, Mines and Resources.

BOLKOW
 SUDBURY DISTRICT
 ONTARIO
 Scale 1:50,000 Échelle 1:50,000

Information concerning location and precise elevation of bench marks can be obtained by writing to the Geodetic Survey, Surveys and Mapping Branch, Ottawa.
CONVERSION SCALE FOR ELEVATIONS
 Mètres 30 20 10 0 100 200 300 400 500
 Feet 100 50 0 100 200 300 400 500

On peut obtenir des renseignements sur le lieu et l'altitude exacte des repères de nivellement en écrivant aux Levés géodésiques, Direction des levés et de la cartographie, Ottawa.
ÉCHELLE DE CONVERSION DES ÉLEVATIONS
 Mètres 30 20 10 0 100 200 300 400 500
 Pieds 100 50 0 100 200 300 400 500

Établi par la DIRECTION DES LEVÉS ET DE LA CARTOGRAPHIE, MINISTÈRE DE L'ÉNERGIE, DES MINES ET DES TECHNOLOGIQUES. Mise à jour à l'aide de photographies aériennes prises en 1976. Vérification des coordonnées en 1977. Projections: U.T.M. et métrique.
 Ces cartes sont en vente au Bureau des Cartes du Canada, ministère de l'Énergie, des Mines et des Ressources, Ottawa, ou chez le marchand de cartes.
 © 1979, Sa Majesté la Reine du Chef du Canada, Ministère de l'Énergie, des Mines et des Ressources.

BOLKOW
 42 B/4
 ÉDITION 2