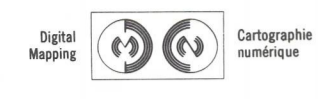
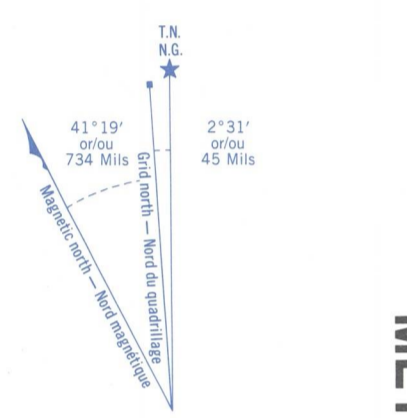


Military users refer to this map as: Réserve de cette carte pour usage militaire. SERIES A 713 SÉRIE MAP 26-1/12 CARTE ÉDITION 1 MCE ÉDITION



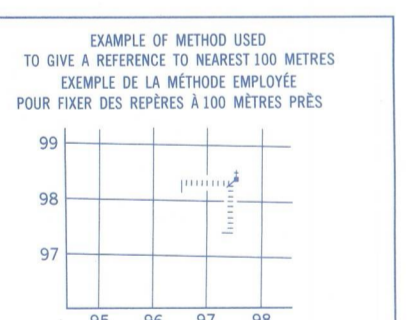
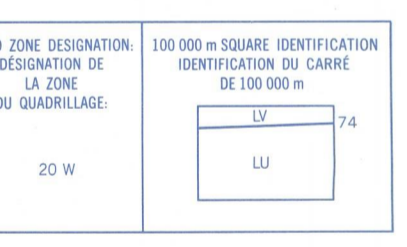
Coordinate Conversion NAD 83 (NCS 84) to NAD 27 Mean values for this map  
 Geographic: Latitude - subtract 1.4" Longitude - add 4.8"  
 Grid: Northing - subtract 227m Easting - subtract 66m

Conversion des coordonnées NAD 83 (NCS 84) à NAD 27 Valeurs moyennes pour cette carte  
 Coordonnées géographiques: Latitude - soustraire 1,4" Longitude - additionner 4,8"  
 Quadrillage: Nord-Sud - soustraire 227m Est-Ouest - soustraire 66m



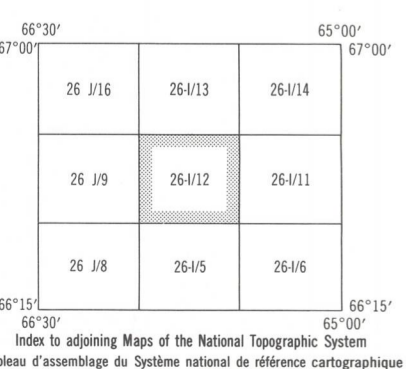
Utiliser le diagramme que pour obtenir les valeurs numériques DÉCLINAISON MOYENNE APPROXIMATIVE AU CENTRE DE LA CARTE EN 1984 Variation annuelle décroissante 20,4'

ONE THOUSAND METRE UNIVERSAL TRANSVERSE MERCATOR GRID ZONE 20 QUADRILLAGE UNIVERSEL TRANSVERSE DE MERCATOR DE MILLE MÈTRES



REFERENCE POINT: CHURCH - EGLISE (as above) (si-dessus)  
 EASTING: Road number on grid line immediately to left of point. 97  
 ABSCISSA: Note le chiffre de la ligne de quadrillage immédiatement à gauche du repère: 97  
 Estimate tenths of a square from this line eastward to point. Estimer le nombre de dixièmes du carré entre cette ligne et le repère en direction est: 5  
 GRID REFERENCE: 975084  
 Nearest similar grid reference 100 000 metres (la référence similaire la plus près est à 100 000 mètres)

BROWN NUMBERED TICKS INDICATE THE 1000 METRE U.T.M. GRID ZONE 20 LES AMORCES BRUNES NUMÉRIQUES REPRÉSENTENT LE QUADRILLAGE U.T.M. DE 1000 MÈTRES



ÉTABLI PAR LE CENTRE CANADIEN DE CARTOGRAPHIE, MINISTÈRE DE L'ÉNERGIE, DES MINES ET DES RESSOURCES; RENSEIGNEMENTS JUSQU'EN 1990; PUBLIÉ EN 1994. CES CARTES SONT EN VENTE AU BUREAU DES CARTES DU CANADA, MINISTÈRE DE L'ÉNERGIE, DES MINES ET DES RESSOURCES, OTTAWA, OU CHEZ LE VENDEUR LE PLUS PRÈS. © 1994, SA MAJESTÉ LA REINE DU CHEF DU CANADA, MINISTÈRE DE L'ÉNERGIE, DES MINES ET DES RESSOURCES.

PRODUCED BY THE CANADA CENTRE FOR MAPPING, DEPARTMENT OF ENERGY, MINES AND RESOURCES. INFORMATION CURRENT AS OF 1990. PUBLISHED 1994. COPIES MAY BE OBTAINED FROM THE CANADA MAP OFFICE, DEPARTMENT OF ENERGY, MINES AND RESOURCES, OTTAWA, OR YOUR NEAREST MAP DEALER. © 1994, HER MAJESTY THE QUEEN IN RIGHT OF CANADA, DEPARTMENT OF ENERGY, MINES AND RESOURCES.

QIJTAAQANGGITTUQ VALLEY DISTRICT OF FRANKLIN DISTRICT DE FRANKLIN NUNAVUT

