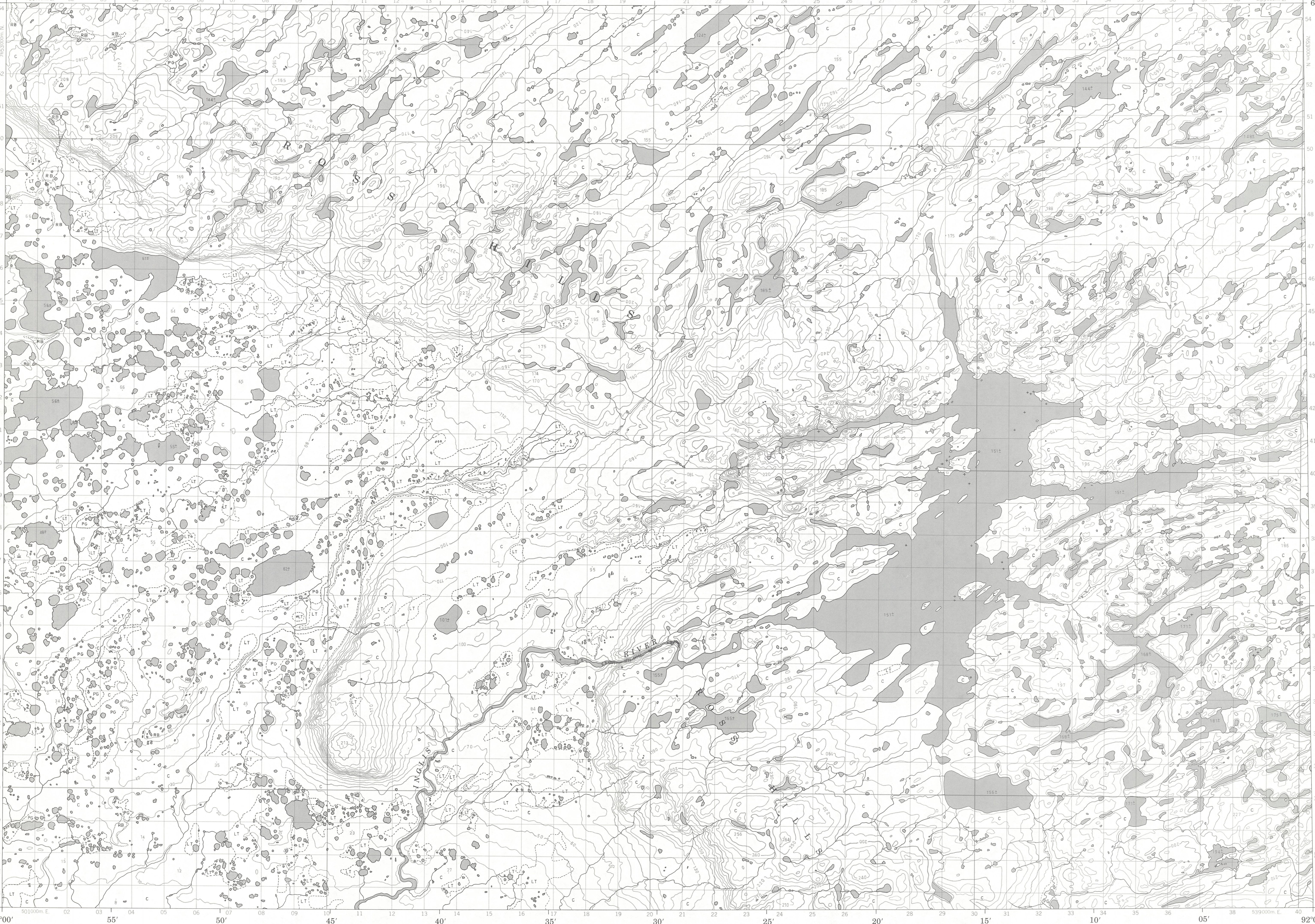


Military users refer to this map as: **SERIES A 701 SÉRIE MAP 57 B/16 CARTE**  
 Références de cette carte: **EDITION 1 M.C. ÉDITION**


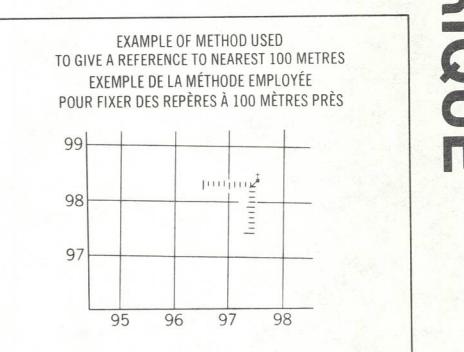
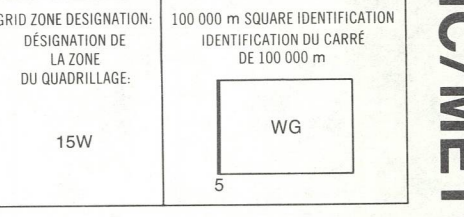
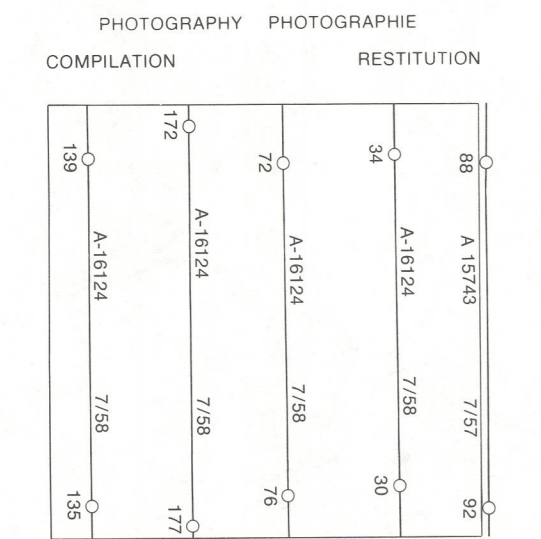


LEGEND - LÉGENDE

- ROAD HARD SURFACE, ALL WEATHER ..... ROUTE, SURFACE DURÉE, TOUTES SAISONS
- ROAD, LOOSE SURFACE ..... ROUTE, SURFACE DE GRAVER
- CART TRACK, WINTER ROAD ..... CHEMIN DE CHARRON, ROUTE D'HIVER
- TRAIL, CUT LINE, PORTAGE ..... SENTIER, PERÇE OU PORTAGE
- BUILT-UP AREA ..... AGGLOMÉRATION
- RAILWAY, SIGN, STATION, STOP ..... CHEMIN DE FER, VOIE D'ÉVÈNEMENT, STATION, ARRÊT
- BRIDGE ..... PONTS
- BEACHLAND BASE, SEAPLANE ANCHORAGE ..... BASE D'HYDROAVIONS, ANCRAGE D'HYDROAVIONS
- HOUSE, BARN ..... MAISON, GRANGE
- CHURCH, SCHOOL ..... ÉGLISE, ÉCOLE
- POST OFFICE ..... BUREAU DE POSTE
- TOWER, FIRE, RADIO ..... TOUR, FEU, RADIO
- WELL, OIL, GAS ..... PUITS, PÉTROLE, GAZ
- TANK, OIL, GASOLINE, WATER ..... RÉSERVOIR, PÉTROLE, ESSENCE, EAU
- POWER TRANSMISSION LINE ..... LIGNE DE TRANSPORT D'ÉNERGIE
- MINI ..... MINÉ
- CUTTING, EMBANKMENT ..... DÉBLAI, REMBLAI
- GRAVEL PIT ..... CARRIÈRE DE GRAVIER
- INTERNATIONAL, PROVINCIAL, BOUNDARY WITH MONUMENT ..... FRONTIÈRE INTERNATIONALE, LIMITE PROVINCIALE AVEC BORNE
- COUNTY, DISTRICT BOUNDARY ..... LIMITE DE COMTE OU DE DISTRICT
- TOWNSHIP, PARISH BOUNDARY ..... LIMITE DE CANTON, DE PAROISSE
- D.L.S. TOWNSHIP CORNER, SURVEYED; UNSURVEYED ..... CORN DE CANTON (A.T.C.) ARPENTÉ; NON ARPENTÉ
- D.L.S. SECTION CORNERS ..... CORN DE SECTION (A.T.C.)
- MUNICIPALITY BOUNDARY ..... LIMITE DE MUNICIPALITÉ
- RESERVE, PARK, ETC. BOUNDARY ..... LIMITE DE RÉSERVE, DE PARC, ETC.
- HORIZONTAL CONTROL POINT ..... POINT DE CONTRÔLE PLANIMÉTRIQUE
- BENCH MARK WITH ELEVATION ..... REPÈRE DE NIVELLEMENT AVEC COTE
- SPOT ELEVATION, PRECISE; LAND, WATER ..... POINT CÔTÉ, PRÉCIS; SUR TERRE; SUR L'EAU
- STREAM OR SHORLINE, INDEFINITE ..... COURS D'EAU OU RIVE; IMPRÉCIS
- DIRECTION OF FLOW ..... DIRECTION DU COURANT
- LAKE, INTERMITTENT LAKE, PONDS ..... LAC; LAC INTERMITTENT; FANGERS
- FLOODED LAND ..... TERRAIN INONDÉ
- MARSH; SWAMP, WOODED ..... MARAIS; BOISE MARÉCAGEUX
- DRY RIVER BED WITH CHANNELS ..... LIT DE RIVIÈRE ASSÈCHÉ AVEC CHENIX
- STRING BOG ..... FONDRIÈRE À FILAMENTS
- TUNDRA, LAKES IN TUNDRA, POLYGONS ..... TOUNDRA; LACS EN TOUNDRA; POLYGOUES DE TOUNDRA
- RAPIDS; FALLS; RAPIDS ..... RAPIDES; CHUTES; RAPIDES
- FORESHORE FLATS, SAND IN WATER ..... ESTUAIRES; SABLES SOUS L'EAU
- ROCKS ..... ROCHESES
- DAM ..... BARRAGE
- WHARF ..... QUAI
- DITCH ..... FOSSE
- CONTOURS ..... COURBES DE NIVEAU APPROXIMATIVES
- APPROXIMATE CONTOURS ..... COURBES DE NIVEAU
- CLIFF ..... FALGÈSE
- SPOT ELEVATION, APPROXIMATE; LAND, WATER ..... POINT CÔTÉ, APPROXIMATIF; SUR TERRE; SUR L'EAU
- ESKER ..... ESKER
- SAND, SAND DUNES ..... SABLE, DUNES DE SABLE
- FALSA BOG ..... FONDRIÈRE DE PALSE
- WOODED AREA, FOREST ..... SURFACE BOISÉE, FORÊT
- CLEARED AREA ..... ESPACE DÉBOISÉ, CLAIRIÈRE

GLOSSARY - GLOSSAIRE

RAISED BEACHES (RB) ..... PLAGES ? RELEVÉES



REFERENCE POINT  
 POINT DE RÉFÉRENCE

CHURCH - ÉGLISE (in bold)

EXAMPLE OF METHOD USED TO OBTAIN ELEVATIONS IN METRES  
 EXEMPLE DE LA MÉTHODE EMPLOYÉE POUR OBTENIR LES ÉLEVATIONS EN MÈTRES

REVISION

57 C/2	57 C/1	57 D/4
57 B/15	57 B/16	57 A/13
57 B/10	57 B/9	57 A/12

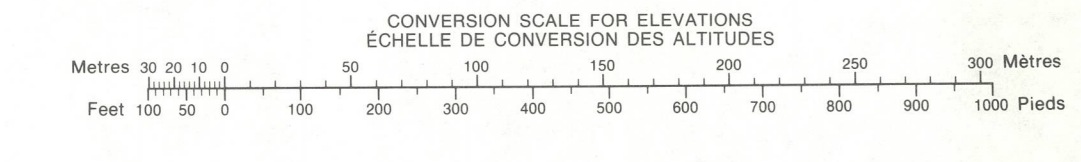
ONE THOUSAND METRE  
 UNIVERSAL TRANSVERSE MERCATOR GRID  
 ZONE 15  
 QUADRILLAGE DE MILLE MÈTRES  
 TRANSVERSE UNIVERSEL DE MÉRIDIEN

The 1985 MAGNETIC BEARINGS IN 1915' (342 mils) WEST OF GRID NORTH  
 ANNUEL CHANGE DECREASING 14.3  
 GRID NORTH 0°20' (8 mils) EAST OF TRUE NORTH FOR centre of map

LES CHARGES SONT EN VENTE AU BUREAU DES CARTES DU CANADA, MINISTÈRE DE L'ÉNERGIE, DES MINES ET DES RESSOURCES; OTTAWA, OU CHERZ LE VENDEUR LE PLUS PRÈS.

LES CARTES SONT EN VENTE AU BUREAU DES CARTES DU CANADA, MINISTÈRE DE L'ÉNERGIE, DES MINES ET DES RESSOURCES; OTTAWA, OU CHERZ LE VENDEUR LE PLUS PRÈS.

THE MAGNETIC COMPASS IS LIKELY TO BE USELESS IN THIS AREA  
 LA BOUSSOLE SERA PROBABLEMENT INUTILE DANS CETTE RÉGION



PRODUCED BY THE SURVEYS AND MAPPING BRANCH, DEPARTMENT OF ENERGY, MINES AND RESOURCES, OTTAWA, PUBLISHED IN 1981.

COPIES MAY BE OBTAINED FROM THE CANADA MAP OFFICE, DEPARTMENT OF ENERGY, MINES AND RESOURCES, OTTAWA, ON YOUR OWNERS' MAP SCALES.

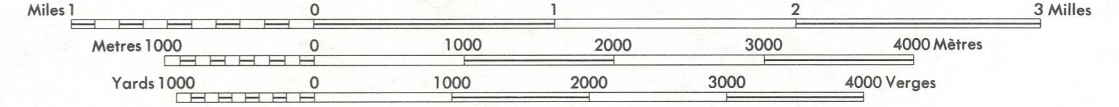
© 1981, HER MAJESTY THE QUEEN IN RIGHT OF CANADA, DEPARTMENT OF ENERGY, MINES AND RESOURCES.

ELEVATIONS IN METRES ABOVE MEAN SEA LEVEL  
 CONTOUR INTERVAL ..... 10 METRES

NORTH AMERICAN DATUM 1927  
 TRANSVERSE MERCATOR PROJECTION

INFORMATION CONCERNING LOCATION AND PRECISE ELEVATION OF BENCH MARKS CAN BE OBTAINED BY CONTACTING THE SURVEY, SURVEYS AND MAPPING BRANCH, OTTAWA.

DISTRICT OF KREWATIN  
 NORTHWEST TERRITORIES  
 Scale 1:50 000 Échelle



ALTITUDES EN MÈTRES  
 ÉQUIVALENCE DES COURBES ..... 10 MÈTRES

SYSTEME DE RÉFÉRENCE GÉODÉSIQUE NORD-AMÉRICAIN 1927  
 PROJECTION TRANSVERSE DE MÉRIDIEN

ON PEUT OBTENIR DES PRÉCISIONS SUR LA LOCALISATION ET L'AUTÉUR EXACTES DES REPÈRES DE NIVELLEMENT EN CONTACTANT LE BUREAU DES CARTES DU CANADA, MINISTÈRE DE L'ÉNERGIE, DES MINES ET DES RESSOURCES; OTTAWA, OU CHERZ LE VENDEUR LE PLUS PRÈS.

ÉTABLI PAR LA DIRECTION DES LÈVES ET DE LA CARTOGRAPHIE, MINISTÈRE DE L'ÉNERGIE, DES MINES ET DES RESSOURCES, OTTAWA, PUBLIÉE EN 1981.

LES CARTES SONT EN VENTE AU BUREAU DES CARTES DU CANADA, MINISTÈRE DE L'ÉNERGIE, DES MINES ET DES RESSOURCES; OTTAWA, OU CHERZ LE VENDEUR LE PLUS PRÈS.

© 1981, SA MAJESTÉ LA REINE DU CHEF DU CANADA, MINISTÈRE DE L'ÉNERGIE, DES MINES ET DES RESSOURCES.