

Military users, refer to this map as: **SERIES A 742 SÉRIE MAP 72 N/4 CARTE**  
 Références de cette carte pour usage militaire: **EDITION 3 MACE ÉDITION**

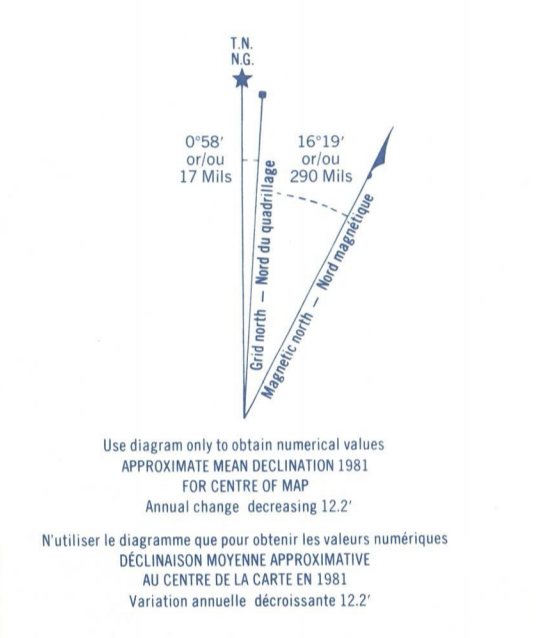
**GLOSSARY GLOSSAIRE**

Airfield	Terrain d'aviation
Area	Aire
City Limits	Limites de ville
Customs	Douane
Ditch	Fossé
Dugout	Abreuvoir
Dump	Décharge
Filtration Plant	Usine de filtration
Golf Course	Terrain de golf
Jack Yard	Ferraille
Kim	Clair
Lockout	Relais
Miss Waste	Déchet de mine
Oil Wells	Puits de pétrole
Park	Parc
Road	Route
Senior Citizens Home	Foyer de l'âge d'or
Ski Area	Station de ski
Stone Bed	Fondation à pierres
Surveyed Line	Ligne arpentée
Tank	Réservoir
Water	Eau
Water Road	Chemin d'eau

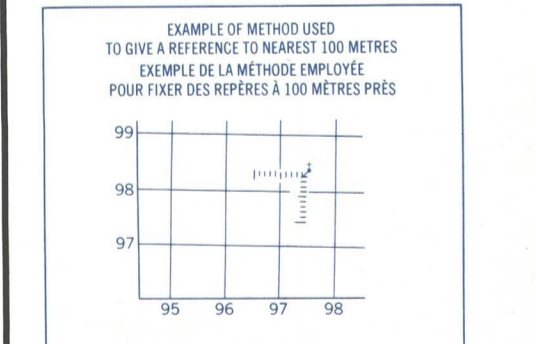
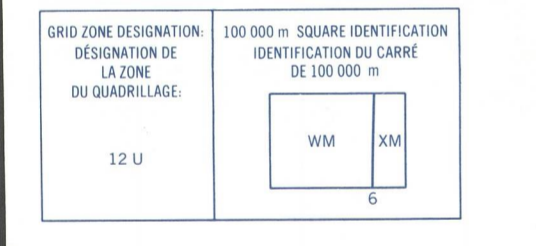
For a complete glossary see reverse side.  
 Pour un glossaire complet, voir au verso

**ABBREVIATIONS ABRÉVIATIONS**

Aband.	Abandonné	Abandonné	Ab.
C.	Cemetery	Cimetière	C.
Co.	County	Comté	Co.
E.	Elevator	Élévateur	E.
Fy.	Ferry	Traversier	Fy.
Ind.	Indian Reserve	Réserve indienne	Ind.
H.	Hospital	Hôpital	H.
L.	Lot	Lot	L.
Micro	Micro-wave	Micro-ondes	Micro
Mun.	Municipality	Municipalité	Mun.
P.	Post Office	Bureau de poste	P.
PH	Power House	Centrale électrique	PH
R.C.M.P.	Royal Canadian Mounted Police	Gendarmes Royaux Canadiens	R.C.M.P.
Res.	Reservoir	Poste de transformation	Res.
Trans Sta.	Transformer Station	Poste de transformation	Trans Sta.
T.L.	Town Licence	Licence de spéculateur	T.L.

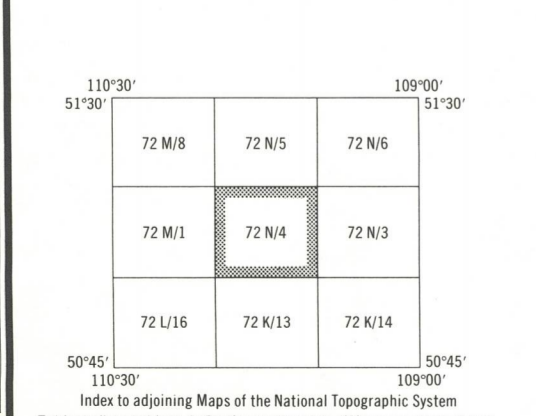


**ONE THOUSAND METRE UNIVERSAL TRANSVERSE MERCATOR GRID ZONE 12**  
**QUADRILLAGE DE MILLE MÈTRES TRANSVERSE UNIVERSALE DE MERCATOR**



**REFERENCE POINT POINT DE REPÈRE** (see above) (ci-dessus)  
**EASTING**: Read number on grid line immediately to left of point.  
**ABSCISSA**: Note the chiffre de la ligne du quadrillage immédiatement à gauche du repère.  
**Estimate tenths of a square from this line eastward to point.**  
**Estimer le nombre de dixièmes du carré entre cette ligne et le repère en direction est.**  
**GRID REFERENCE**: 975884  
**REFFÉRENCE AU QUADRILLAGE**: 975884  
 Nearest corner grid reference: 100 000 metres (square 62 miles).  
 Le plus proche angle de référence: 100 000 mètres (carré 62 milles).

**SUPERSEDED EDITION**



Produced by the SURVEYS AND MAPPING BRANCH, DEPARTMENT OF ENERGY, MINES AND RESOURCES. Updated from aerial photographs taken in 1979. Culture check 1980. Published in 1982.  
 Copies may be obtained from the Canada Map Office, Department of Energy, Mines and Resources, Ottawa, or your nearest map dealer.  
 © 1982. Her Majesty the Queen in Right of Canada, Department of Energy, Mines and Resources.

Roads	Routes	Hard surface, all weather	Route pavée, toute saison	Hard surface, all weather	Route pavée, toute saison	Hard surface, all weather	Route pavée, toute saison
Soft surface, all weather	Route de terre, toute saison	Soft surface, all weather	Route de terre, toute saison	Soft surface, all weather	Route de terre, toute saison	Soft surface, all weather	Route de terre, toute saison
Seasonal surface, all weather	Route de terre, temps sec	Seasonal surface, all weather	Route de terre, temps sec	Seasonal surface, all weather	Route de terre, temps sec	Seasonal surface, all weather	Route de terre, temps sec
Unclassified streets	Rues hors classe	Unclassified streets	Rues hors classe	Unclassified streets	Rues hors classe	Unclassified streets	Rues hors classe
Cart track	Sentier	Cart track	Sentier	Cart track	Sentier	Cart track	Sentier
Trail, cut line or portage	Sentier, percée ou portage	Trail, cut line or portage	Sentier, percée ou portage	Trail, cut line or portage	Sentier, percée ou portage	Trail, cut line or portage	Sentier, percée ou portage

FOR COMPLETE REFERENCE SEE REVERSE SIDE. POUR UNE LISTE COMPLÈTE DES SIGNES, VOIR AU VERSO

**CABRI LAKE**  
**CHESTERFIELD RURAL MUNICIPALITY**  
**SASKATCHEWAN**  
**WEST OF THIRD MERIDIAN-OUEST DU TROISIÈME MÉRIDIEN**  
 Scale 1:50 000 Échelle

Information concerning location and precise elevation of bench marks can be obtained by writing to the Geodetic Survey, Surveys and Mapping Branch, Ottawa.

**CONVERSION SCALE FOR ELEVATIONS**  
 Mètres 30 20 10 0 100 200 300 400  
 Feet 100 50 0 100 200 300 400

**ÉCHELLE DE CONVERSION DES ALTITUDES**  
 Mètres 300 200 100 0 100 200 300  
 Pieds 1000 800 600 400 200 0 200 400

**CONTOUR INTERVAL 25 FEET**  
 Elevations in feet above Mean Sea Level  
 North American Datum 1927  
 Transverse Mercator Projection

**EQUIDISTANCE DES COURBES 25 PIEDS**  
 Altitudes en pieds  
 Système de référence géodésique nord-américain, 1927  
 Projection transverse de Mercator

Établi par la DIRECTION DES LEVÉS ET DE LA CARTOGRAPHIE, MINISTÈRE DE L'ÉNERGIE, DES MINES ET DES RESSOURCES. Mis à jour à l'aide de photographies aériennes prises en 1979. Vérification des données en 1980. Publié en 1982.  
 Ces cartes sont en vente au Bureau des Cartes du Canada, Ministère de l'Énergie, des Mines et des Ressources, Ottawa, ou chez le vendeur le plus près.  
 © 1982. Sa Majesté la Reine du Chef du Canada, Ministère de l'Énergie, des Mines et des Ressources.

**CABRI LAKE**  
 72 N/4  
 EDITION 3  
 Energy, Mines and Resources Canada  
 Énergie, Mines et Ressources Canada