

Military users, refer to this map as: Réference de cette carte pour usage militaire: SÉRIE A 701 SÉRIE MAP 56 B/6 CARTE ÉDITION 1 M.C.E. ÉDITION

56 B/6 ÉDITION 1/EDITION

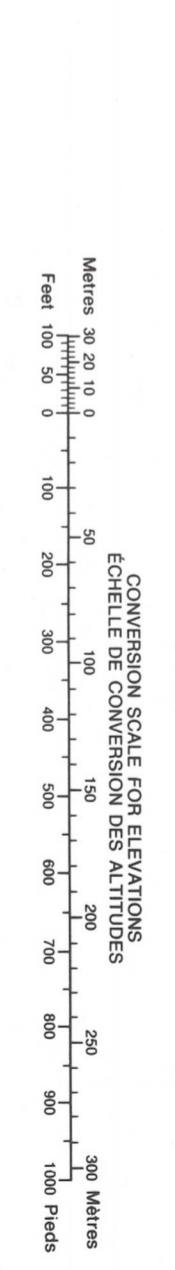


METRIC/MÉTRIQUE

METRIC/MÉTRIQUE

LEGEND - LÉGENDE

- ROAD, HARD SURFACE... ROUTE, REVÊTEMENT DUR
ROAD, LOOSE SURFACE... ROUTE, SURFACE DE GRAVIER
CART TRACK, WINTER ROAD... CHEMIN DE TERRE, ROUTE D'HIVER
TRAIL, CUT LINE, PORTAGE... SENTIER, PERÇÉE OU PORTAGE
BUILT-UP AREA... AGGLOMÉRATION
RAILWAY: SIDING, STATION, STOP... CHEMIN DE FER: VOIE D'ÉVÈTEMENT; STATION; ARRÊT
BRIDGE... PONT
SEAPLANE BASE; SEAPLANE ANCHORAGE... BASE D'HYDRAVIONS; ANCRAGE D'HYDRAVIONS
HOUSE; BARN... MAISON; GRANGE
CHURCH; SCHOOL; POST OFFICE... ÉGLISE; ÉCOLE; BUREAU DE POSTE
TOWER; LANDMARK OBJECT... TOUR; POINT DE RÉFÈRE
WELL; OIL, GAS; TANK; WATER... PUIXS; PÉTROLE; GAZ; RÉSERVOIR; EAU
POWER TRANSMISSION LINE... LIGNE DE TRANSPORT D'ÉNERGIE
MINE; GRAVEL PIT... MINE; GRAVIERE
CUTTING; EMBANKMENT... DÉBLAI; REMBLAI
INTERNATIONAL, PROVINCIAL BOUNDARY, LIMITE WITH MONUMENT AND NUMBER... FRONTIÈRE INTERNATIONALE, LIMITE PROVINCIALE AVEC BORNE ET NUMÉRO
PROVINCIAL BOUNDARY, UNSURVEYED... LIMITE PROVINCIALE, NON ARPENTÉE
COUNTY, DISTRICT BOUNDARY... LIMITE DE COMITÉ, DE DISTRICT
TOWNSHIP, PARISH BOUNDARY... LIMITE DE TOWNSHIP, DE CANTON, DE PARROISSE
MUNICIPALITY BOUNDARY... LIMITE DE MUNICIPALITÉ
RESERVE, SANCTUARY, PARK, ETC. BOUNDARY... LIMITE DE RÉSERVES, SANCTUAIRES, PARCS, ETC.
OUTLINED LANDMARK AREA, BOUNDARY APPROXIMATE... LIMITE DE SURFACE RÉFÈRE, LIMITE APPROXIMATIVE
D.L.S. TOWNSHIP CORNER: SURVEYED; UNSURVEYED... COIN DE TOWNSHIP (A.T.C.); ARPENTÉ; NON ARPENTÉ
D.L.S. SECTION CORNERS... COINS DE SECTION (A.T.C.)
HORIZONTAL CONTROL POINT... POINT DE CONTRÔLE PLANIMÉTRIQUE
BENCH MARK WITH ELEVATION... RÉFÈRE DE NIVELLEMENT AVEC COTE
SPOT ELEVATION, PRECISE... POINT COTÉ, PRÉCIS
SPOT ELEVATION, APPROXIMATE... POINT COTÉ, APPROXIMATIF
STREAM OR SHORELINE, INDEFINITE... COURS D'EAU OU RIVE; IMPRÉCIS
LAKE; INTERMITTENT LAKE; SHALLOW LAKE... LAC; LAC INTERMITTENT; LAC PEU PROFOND
FLOODED LAND... TERRAIN INONDÉ
MARSH; SWAMP (WOODED); STRONG BOG... MARAIS; BOISÉ MARÉCAGEUX; FONDRIÈRE À FILAMENTS
DRY RIVER BED WITH CHANNELS... LIT DE RIVIÈRE ASSÉCHÉ AVEC CHENAUX
RAPIDS; FALLS; RAPIDS... RAPIDES; CHUTES; RAPIDES
FORESHORE FLATS, SAND IN WATER; ROCKS... ESTRANS, SABLE SOUS L'EAU; ROCHES
TUNDRA; LAKES IN TUNDRA; POLYTONS... TOUNDRA; LACS EN TOUNDRA; POLYTONNES DE TOUNDRA
PALSA BOG... FONDRIÈRE DE PALSE
DAM; WHARF... BARRAGE; QUAI
ICEFIELD (GLACIER); MORAINÉ... CHAMP DE GLACE (GLACIER); MORAINÉ
DEBRIS COVERED ICE... GLACE AVEC DÉBRIS
PINGO... PINGO
DITCH... FOSSE
CONTOURS... COURBES DE NIVEAU
APPROXIMATE CONTOURS... COURBES DE NIVEAU APPROXIMATIVES
DEPRESSION CONTOUR... COURBE DE CUVETTE
CLIFF... FALAISE
SPOT ELEVATION, APPROXIMATE: LAND, WATER... POINT COTÉ, APPROXIMATIF: SUR TERRE; SUR L'EAU
ESKER... ESKER
SAND, SAND DUNES, RAISED BEACHES... SABLE; DUNES DE SABLE; PLAGES SURÉLEVÉES
HISTORIC SITE... LIEU HISTORIQUE
WOODED AREA, FOREST; CLEARED AREA... SURFACE BOISÉE; FORÊT; ESPACE DÉNUDÉ, CLAIRIÈRE



Use diagram only to obtain numerical values APPROXIMATE MEAN OCCULTATION 1988 FOR CENTRE OF MAP Annual change increasing 36.9°

ONE THOUSAND METRE UNIVERSAL TRANSVERSE MERCATOR GRID ZONE 15

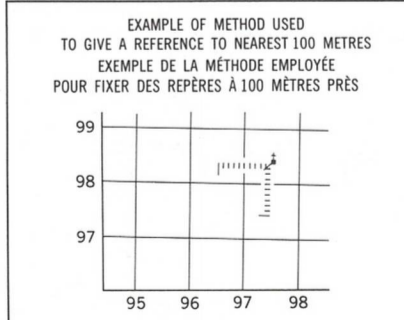
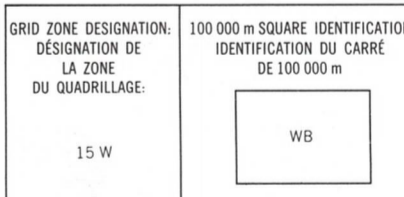


Table of map sheet coordinates: 56 B/12, 56 B/11, 56 B/10, 56 B/5, 56 B/6, 56 B/7, 56 B/4, 56 B/3, 56 B/2

THE MAGNETIC COMPASS MAY BE ERRATIC IN THIS AREA LA BOUSOLE SERA PEUT-ÊTRE INSTABLE DANS CETTE RÉGION

PRODUCED BY THE SURVEYS AND MAPPING BRANCH DEPARTMENT OF ENERGY, MINES AND RESOURCES...

ELEVATIONS IN METRES ABOVE MEAN SEA LEVEL CONTOUR INTERVAL... 10 METRES

DISTRICT OF KEEWATIN DISTRICT DE KEEWATIN NORTHWEST TERRITORIES TERRITOIRES DU NORD-OUEST

ALTITUDES EN MÈTRES ÉQUIDISTANCE DES COURBES... 10 MÈTRES

ÉTABLI PAR LA DIRECTION DES LÈVES ET DE LA CARTOGRAPHIE MINISTÈRE DE L'ÉNERGIE, DES MINES ET DES RESSOURCES...