


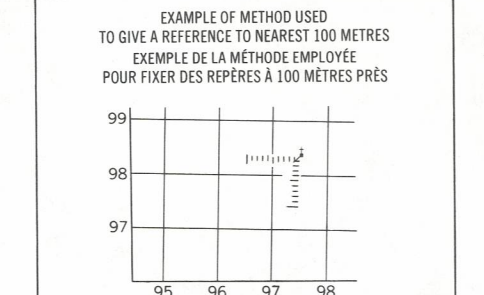
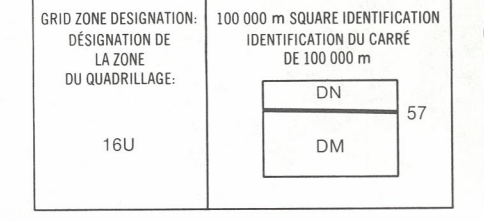
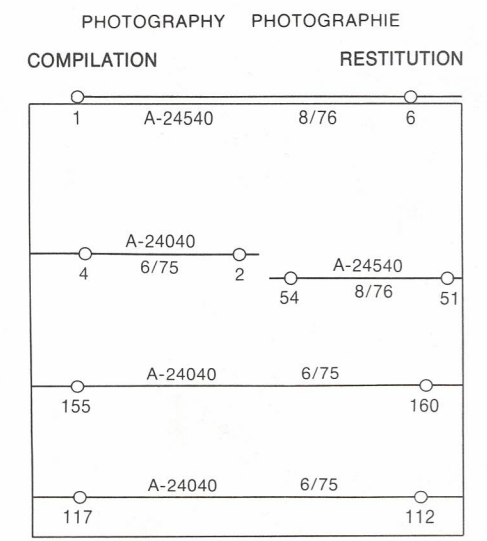


METRIC/MÉTRIQUE

METRIC/MÉTRIQUE

LEGEND - LÉGENDE

ROAD, HARD SURFACE, ALL WEATHER	ROUTE, SURFACE DURCIE, TOUTES SAISONS
ROAD, LOOSE SURFACE	ROUTE, SURFACE DE GRAVIER
CART TRACK, WINTER ROAD	CHEMIN DE CHARRON, ROUTE D'HIVER
TRAIL, CUT LINE, PORTAGE	SENTIER, PÉRIODE OU PORTAGE
RAILWAY, STATION, STOP	CHEMIN DE FER, VOIE DÉVIENT; STATION; ARRÊT
AGGLOMERATION	AGGLOMERATION
POINT	POINT
SEAPLANE BASE, SEAPLANE ANCHORAGE	BASE D'HYDRAVIONS; ANCRAGE D'HYDRAVIONS
HOUSE, BARN	MAISON; GRANGE
CHURCH, SCHOOL	ÉGLISE; ÉCOLE
POST OFFICE	BUREAU DE POSTE
TOWER, FIRE, RADIO	TOUR; FEU; RADIO
WELL, OIL, GAS	Puits; PÉTROLE; GAZ
TANK, OIL, GASOLINE, WATER	RÉSERVOIR; PÉTROLE; ESSENCE; EAU
POWER TRANSMISSION LINE	LIGNE DE TRANSPORT D'ÉNERGIE
MINE	MINE
CUTTING, EMBANKMENT	DÉBLAI; REMBLAI
GRAVEL PIT	CARRIÈRE DE GRAVIER
INTERNATIONAL, PROVINCIAL BOUNDARY WITH MONUMENT	FRONTIÈRE INTERNATIONALE, LIMITE PROVINCIALE AVEC BORNE
COUNTY, DISTRICT BOUNDARY	LIMITE DE COMITÉ OU DE DISTRICT
TOWNSHIP, PARISH BOUNDARY	LIMITE DE CANTON, DE PAROISSE
D.L.S. TOWNSHIP CORNER, SURVEYED; UNSURVEYED	COIN DE CANTON (A.T.C.); ARPENTE; NON ARPENTE
D.L.S. SECTION CORNERS	CONS DE SECTION (A.T.C.)
MUNICIPALITY BOUNDARY	LIMITE DE MUNICIPALITÉ
RESERVE, PARK, ETC. BOUNDARY	LIMITE DE RÉSERVE, DE PARC, ETC.
HORIZONTAL CONTROL POINT	POINT DE CONTRÔLE PLANIMÉTRIQUE
BENCH MARK WITH ELEVATION	REPERE DE NIVELLEMENT AVEC COTE
SPOT ELEVATION, PRECISE; LAND, WATER	POINT COTÉ PRÉCIS; SUR TERRE; SUR L'EAU
STREAM OR SHORELINE, INDEFINITE	COURS D'EAU OU RIVE; IMPRÉCIS
DIRECTION OF FLOW	DIRECTION DU COURANT
LAKE, INTERMITTENT LAKE, PONDS	LAC; LAC INTERMITTENT; ETANGS
FLOODED LAND	TERRAIN INONDÉ
MARSH, SWAMP (WOODED)	MARAIS; BOIS MARÉCAGEUX
DRY RIVER BED WITH CHANNELS	LIT DE RIVIÈRE ASSÈCHÉ AVEC CHENAUX
STRING BOG	FONDRIÈRE À FILAMENTS
TUNDRA, LAKES IN TUNDRA, POLYGONS	TOUNDRA; LACS EN TOUNDRA; POLYÈDRES DE TOUNDRA
RAPIDS, FALLS, RAPIDS	RAPIDES; CHUTES; RAPIDES
FORESHORE FLATS, SAND IN WATER	ESTRANES; SABLE SOUS L'EAU
ROCKS	ROCHERS
DAM	BARRAGE
WHARF	QUAI
DITCH	FOSSE
CONTOURS	COURBES DE NIVEAU
APPROXIMATE CONTOURS	COURBES DE NIVEAU APPROXIMATIVES
DEPRESSION CONTOUR	COURBE DE CUVETTE
CLIFF	FALaise
SPOT ELEVATION, APPROXIMATE; LAND, WATER	POINT COTÉ, APPROXIMATIF; SUR TERRE; SUR L'EAU
ESKER	ESKER
SAND, SAND DUNES	SABLE; DUNES DE SABLE
STRING BOG	FONDRIÈRE DE PALSE
WOODED AREA, FOREST	SURFACE BOISÉE; FORÊT
CLEARED AREA	ESPACE DÉNUDÉ; CLAIRIÈRE



REFERENCE POINT CHURCH - EGLISE (in above 100 metres)

EASTING: Read number on grid line immediately to left of point
 ESTIMATION: Note to centre of the line of quadrillage immédiatement à gauche du repère
 Estimate tenths of a square from this line eastward to point
 Estimer le nombre de dixièmes de carré entre cette ligne et le repère en direction est.

NORTHING: Read number on grid line immediately below point
 NORTHING: Note to centre of the line of quadrillage immédiatement en dessous du repère
 Estimate tenths of a square from this line northward to point
 Estimer le nombre de dixièmes de carré entre cette ligne et le repère en direction nord.

GRID REFERENCE 079984
 Repère au quadrillage 079984
 La planche universelle limitée est à 100 000 mètres (328 084 pieds)

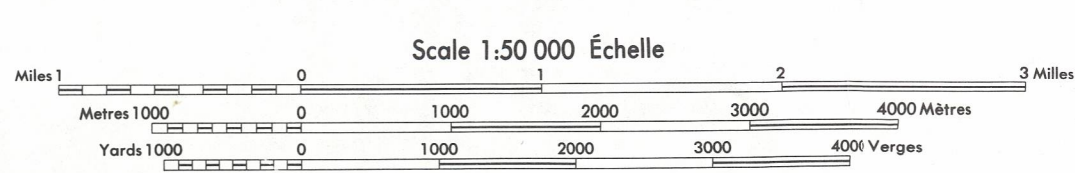
52 P/9	42 M/12	42 M/11
52 P/8	42 M/5	42 M/6
52 P/1	42 M/4	42 M/3

ONE THOUSAND METRE UNIVERSAL, TRANSVERSE MERCATOR GRID ZONE 16
 QUADRILLAGE DE MILLE MÈTRES TRANSVERSE UNIVERSAL DE MERCATOR

The 1982 MAGNETIC BEARING is 7°35' (84 mils) WEST OF GRID NORTH.
 L'ANNUAL CHANGE INCREASING 7.6'
 LE REPERE MAGNETIQUE EN 1982 est à 7°35' (84 mils) à l'OUEST DU NORD DU QUADRILLAGE.
 VARIATION ANNUELLE CROISSANTE 7.6'

ELEVATIONS IN METRES ABOVE MEAN SEA LEVEL
 CONTOUR INTERVAL 10 METRES
 NORTH AMERICAN DATUM 1927
 TRANSVERSE MERCATOR PROJECTION

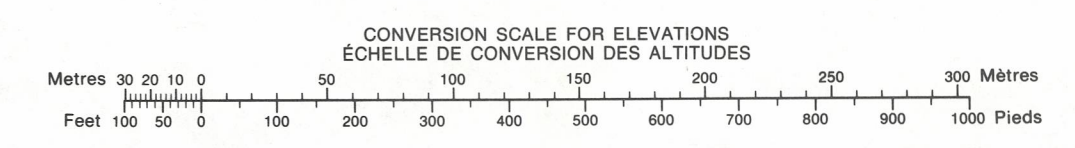
GOWIE BAY ONTARIO



ALTITUDES EN MÈTRES
 ÉQUIDISTANCE DES COURBES 10 MÈTRES
 SYSTÈME DE RÉFÉRENCE GÉOÉTIQUE NORD-AMÉRICAIN 1927
 PROJECTION TRANSVERSE DE MERCATOR

ON PEUT OBTENIR DES RENSEIGNEMENTS SUR LE LIEU ET L'ALTITUDE EXACTE DES REPERES DE NIVELLEMENT EN ÉCRIVANT AUX LEVÉS GÉOÉTIQUES, DIRECTION DES LEVÉS ET DE LA CARTOGRAPHIE, OTTAWA.

ÉTABLI PAR LA DIRECTION DES LEVÉS ET DE LA CARTOGRAPHIE, MINISTÈRE DE L'ÉNERGIE, DES MINES ET DES RESSOURCES, OTTAWA, PUBLIÉE EN 1982.
 CES CARTES SONT EN VENTE AU BUREAU DES CARTES DU CANADA, MINISTÈRE DE L'ÉNERGIE, DES MINES ET DES RESSOURCES, OTTAWA, OU CHEZ LE Vendeur LE PLUS PRÈS.
 © 1982 SA MAJESTÉ LA REINE DU QUÉBEC ET DU CANADA, MINISTÈRE DE L'ÉNERGIE, DES MINES ET DES RESSOURCES.



GOWIE BAY 42 M/5

EDITION 1