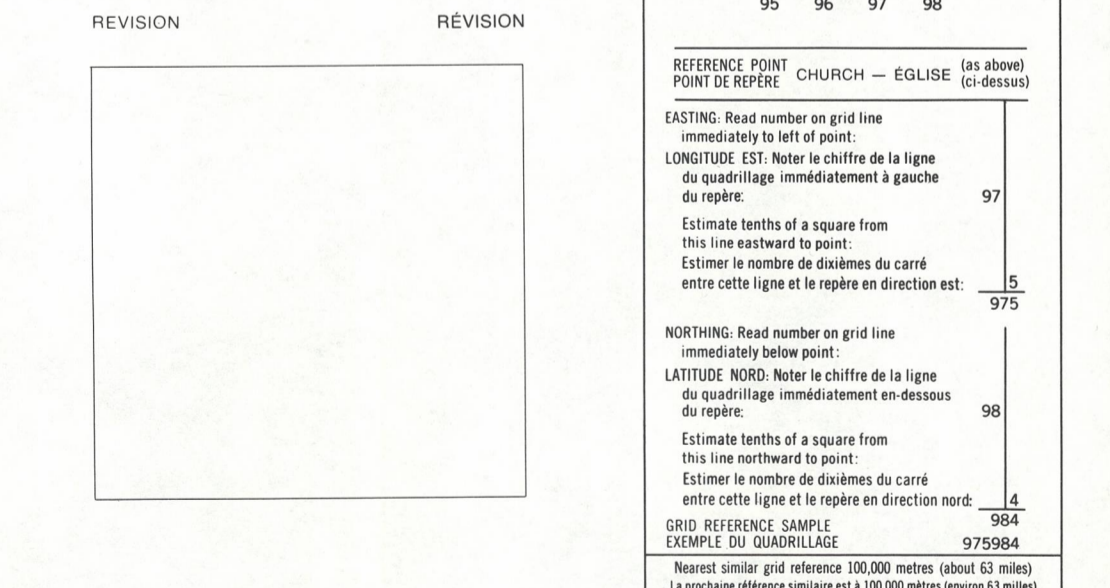
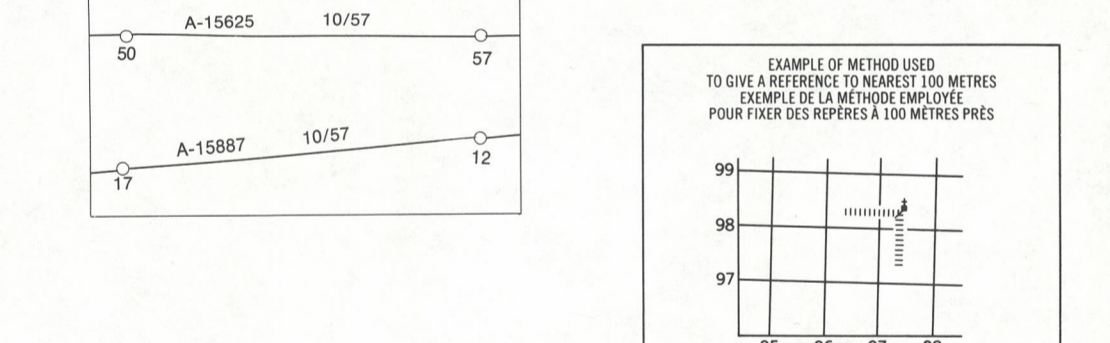
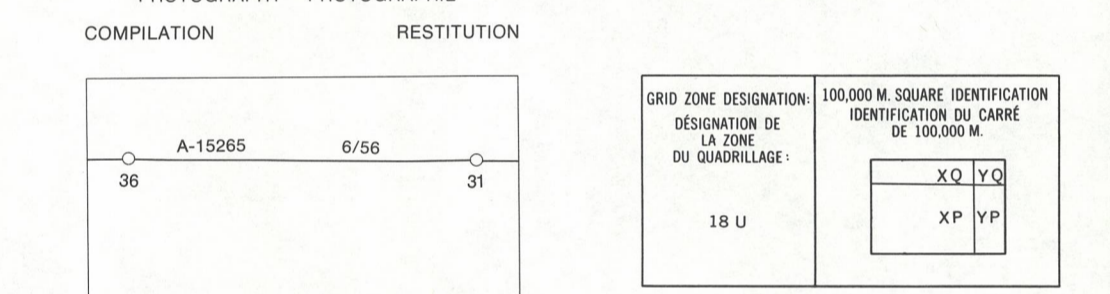




**LEGEND - LÉGENDE**

<b>ROADS AND RELATED FEATURES</b>	<b>ROUTES ET OUVRAGES CONNEXES</b>
HARD SURFACE, ALL WEATHER	SURFACE DURE, TOUTES SAISONS
LOOSE SURFACE	GRAVIER
CART TRACK, WINTER ROAD OR ROAD UNDER CONSTRUCTION	CHENAUX DE TERRE D'HIVER OU CHEMIN EN CONSTRUCTION
TRAIL, CUT LINE, PORTAGE	SENTIER, PERÇÉE, PORTAGE
BUILT-UP AREA	AGGLOMÉRATION
RAILWAY, SIDING, STATION, STOP	CHEMIN DE FER, VOIE D'ÉVÈTEMENT, GARE, ARRÊT
BRIDGE	PONC
HYDROPOWER BASE, ANCHORAGE	HYDROÉLECTRICITÉ, MOULINAGE
<b>LANDMARK FEATURES</b>	<b>POINTS DE REPÈRE</b>
HOUSE, BARN	MAISON, GRANGE
CHURCH, SCHOOL	ÉGLISE, ÉCOLE
POST OFFICE	BUREAU DE POSTE
HISTORICAL SITE	LIEU HISTORIQUE
TOWERS, FIRE RADIO	TOURS: FEU, RADIO
WELL, OIL, GAS	PONTS: PÉTROLE, GAZ
TANK, OIL, GASOLINE, WATER	RESERVOIR: PÉTROLE, ESSENCE, EAU
TELEPHONE LINE	LIGNE TÉLÉPHONIQUE
POWER TRANSMISSION LINE	LIGNE DE TRANSPORT D'ÉNERGIE
MINE	MINE
CUTTING, EMBANKMENT	TRANCHEE, REMBLAI
GRAVEL PIT	FOSSÉ DE GRAVIER
<b>BOUNDARIES AND SURVEY CONTROL</b>	<b>FRONTIÈRES ET POINTS DE RÉFÉRENCES</b>
INTERNATIONAL, PROVINCIAL, BOUNDARY MONUMENT	INTERNATIONALE, PROVINCIALE, BORNE FRONTIÈRE
COUNTY, DISTRICT	COMTE, DISTRICT
TOWNSHIP, PARISH - SURVEYED	CANTON, PAROISSE - ARPENTÉ
BOOK MARK	BOUCLE ARPENTÉ
TOWNSHIP, DLS - SURVEYED UNSURVEYED	CANTON, DLS - ARPENTÉ NON ARPENTÉ
SECTION CORNERS	SECTION ANGULAIRE
MUNICIPALITY	MUNICIPALITÉ
INDIAN RESERVE, PARK, ETC	RESERVE INDIENNE, PARC, ETC
HORIZONTAL SURVEY POINT	REPÈRE PLANIMÉTRIQUE
BENCH MARK	REPÈRE DE NIVÈLEMENT
SPOT ELEVATION, ELEVATION APPROXIMATE	POINT COTE, ÉLEVATION APPROXIMATIVE
<b>DRAINAGE AND RELATED FEATURES</b>	<b>DRAINAGE ET OUVRAGES CONNEXES</b>
DIRECTION OF FLOW	COURS D'EAU, RIVE: IMPRÉCISE
STREAM, SHORELINE INDEFINITE	DIRECTION DU COURANT
LAKE, INDEFINITE	LAC, LAC: INDEFINITE
INDICATED LAND	TERRAIN INDIÉ
MARSH, SWAMP (WOODED)	MARAIS, MARECAÛE (BOISÉ)
DRY RIVER BED WITH CHANNELS	LIT DE COURS D'EAU TARI AVEC CHENAUX
SAND, ABOVE, IN WATER	SABLE AU DESSUS, DANS L'EAU
STRING BOG	MARECAÛES EN ENFLADE
TUNDRA, PONDS, POLYGONS	TOUNDRA: ÉTANCS, SOLS POLYGAUX
RAPIDS, FALLS, RAPIDS	RAPIDES, CHUTES, RAPIDES
ESTRANS	ESTRANS
FORESHORE FLATS	ROCHE
ROCK	ROCHE
DAM	BARRAGE
WHARF	QUAI
DITCH	FOSSÉ
<b>RELIEF FEATURES</b>	<b>RELIEF</b>
CONTOURS	COURBE DE NIVEAU
APPROXIMATE CONTOUR	COURBE DE NIVEAU APPROXIMATIVE
DEPRESSION	COURBE DE COUVETTE
ESKER	ESKER
PINGO	PINGO
SAND, SAND DUNES	SABLE, DUNES
PALSA BOG	PALSA
WOODED AREA	RÉGION BOISÉE
CLEARED AREA	RÉGION DÉBOISÉE



**ONE THOUSAND METRE UNIVERSAL TRANSVERSE MERCATOR GRID**

**ZONE 18**

**QUADRILLAGE DE MILLE MÈTRES**

**UNIVERSAL TRANSVERSE DE MERCATOR**

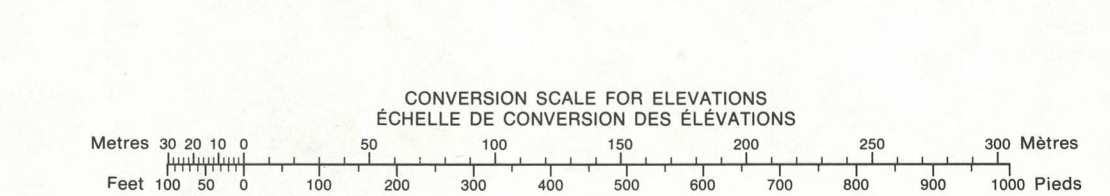
33 H/7	33 H/8	23 E/5
33 H/2	33 H/1	23 E/4
33 A/15	33 A/16	23 D/13

The 1973 MAGNETIC BEARING is 282°4' (469 mil) WEST OF GRID NORTH

Le REPÈRE MAGNÉTIQUE en 1973 est à 282°4' (469 mil) OUEST DU NORD DU QUADRILAGE

GRID NORTH is 2°12' (39 mil) EAST OF TRUE NORTH 1° of centre of map

NORD DU QUADRILAGE est 2°12' (39 mil) à l'est du NORD GÉOGRAPHIQUE au centre de la carte.



**NOTE:** GRID TICKS WITH NUMBERS IN BRACKET OR WITHOUT NUMBERS INDICATE THE 1000 METRE U.T.M. GRID ZONE 18

**NOTES:** LES TRAITES NUMÉROTÉS ENTRE PARENTHÈSES OU SANS NUMÉRO INDICENT LE QUADRILLAGE DE 1000 MÈTRES U.T.M.

