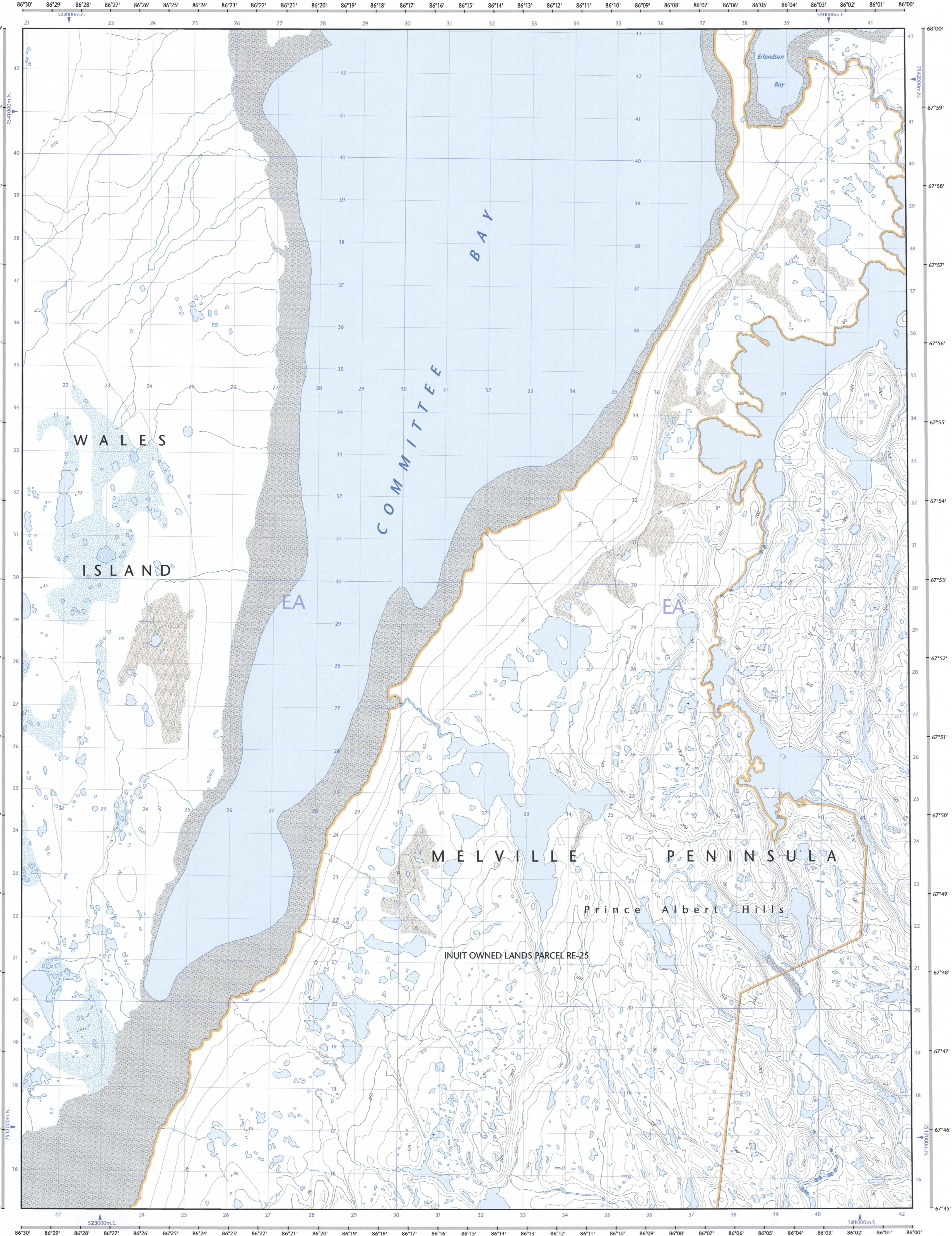
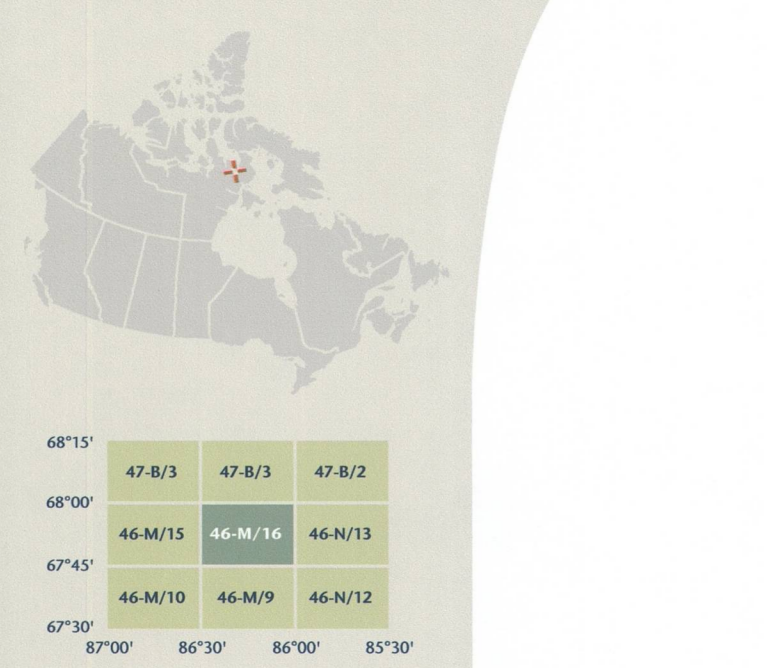


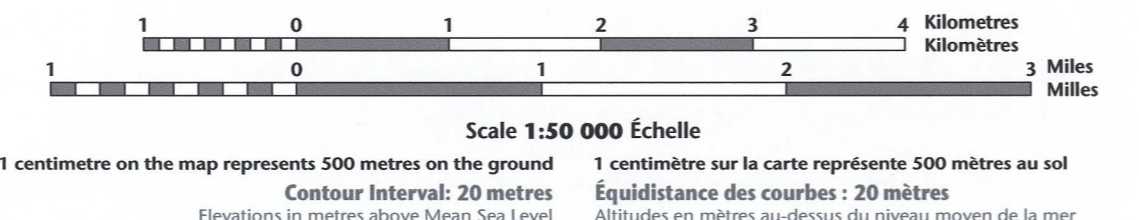
- Road: hard surface, more than 2 lanes; toll gate; service centre
- Road: revêtement dur, plus de 2 voies; poste de péage; centre de service
- Road: hard surface, 2 lanes; toll gate; service centre
- Road: revêtement dur, 2 voies; poste de péage; centre de service
- Road: loose or stabilized surface, all season, 2 lanes or more; less than 2 lanes
- Road: de gravier, aggloméré, toute saison, 2 voies ou plus; moins de 2 voies
- Road: loose surface, dry weather; vehicle track or water road; trail; portage
- Road: de gravier, temps sec; chemin de terre ou d'eau; sentier; portage
- Highway interchange; highway route number; built-up area
- Échangeur; numéro de route; agglomération
- Railway, single track; railway station; bridge; turntable; multiple tracks
- Chemin de fer, voie unique; gare; pont; plaque tournante; voies multiples
- Railway, abandoned; railway yard
- Chemin de fer, abandonné; gare de triage
- Rapid transit rail, road, footbridge
- Transport rapide; voie ferrée; route; passerelle
- Causeway; covered bridge; tunnel; bridge; movable bridge
- Chaussée; pont couvert; tunnel; pont; pont mobile
- Boundary: international; boundary movement
- Limite: internationale; repère d'arpentage
- Boundary: unsurveyed provincial or territorial; area outline
- Limite: provinciale ou territoriale non arpentée; surface délimitée
- Boundary: administrative; recreational
- Limite: administrative; récréative
- Boundary: geographic; unsurveyed geographic; small Indian reserve
- Limite: géographique; géographique non arpentée; petite réserve indienne
- Wall, fence
- Mur; clôture
- Power transmission line; multiple lines; submarine cable
- Ligne de transport d'énergie; lignes multiples; câble sous-marin
- Pipeline: oil, natural gas; control valve; multi-use; underground
- Pipeline: pétrole, gaz naturel; valve de contrôle; multi-utilisateur; souterrain
- Mine; pit; sand, gravel, clay; quarry
- Mine; banc: sable, gravier, argile; carrière
- Airport/airfield: active, condition unknown; heliport
- Aéroport/aérodrome: actif; condition inconnue; héliport
- Industrial building; chimney; industrial, flare stack, burner, lumberyard
- Bâtiment industriel; cheminée; industrielle, tour; brûleur; boisier
- Oil tank, water tank
- Réservoir de pétrole; réservoir d'eau
- Site: grain elevator; clearance tower; satellite tracking station
- Site: élévateur à grains; tour de dégagement; station de poursuite de satellite
- Electric facility: oil or natural gas facility; wind-operated device
- Installation électrique; installation pétrolière ou gazière; éolienne
- Tower: communication, radar antenna; radio telescope; fire, control
- Tour: communication, antenne radar; radiotélescope; feu; contrôle
- Domestic waste; liquid waste; industrial solid deposit
- Déchets domestiques; déchets liquides; dépôt de solide industriel
- Sportsplex; arena; community centre
- Centre sportif; arène; centre communautaire
- Landmark; historic site; zoo
- Landmarc; lieu historique; zoo
- Golf course; campground; ruins
- Terrain de golf; terrain de camping; ruines
- Ski lift; sports track
- Remonte-pente; piste de course
- Building: building(s); religious; educational; cabin
- Bâtiment(s); bâtiment(s); religieux; d'enseignement; cabane
- Hospital; medical centre; senior citizens home; lodging
- Hôpital; centre médical; résidence pour personnes âgées; gîte
- City hall; Parliament Building; municipal hall
- Hôtel de ville; édifice du Parlement; salle municipale
- Customs post; cargo warehouse; station; cemetery
- Poste de douane; poste de garde forestier; poste de garde de parc; cimetière
- Court house; penal institution
- Palais de justice; établissement pénitentiaire
- Fire station; police station; armoury
- Casernes de pompiers; poste de police; manège militaire
- Waterbody/shoal: watercourse; disappearing stream
- Plan d'eau/littoral; cours d'eau ou ruisseau; cours d'eau disparissant
- Navigation light; ferry crib or abandoned bridge pier
- Feu de navigation; traversée; caisson ou pilier de pont abandonné
- Coast guard station; seaplane base; active, condition unknown; marina
- Station de la garde côtière; hydrobase: actif, condition inconnue; marina
- Fish ladder; dam; small, large, carrying road
- Échelle à poissons; barrage: petit, grand; portant une route
- Dam/barrage; boat ramp; wharf; pier or dock; ford; breakwater
- Équipement de protection contre le chargement; quais; petit quai; batardeau
- Slip; drydock; ford; small islands; navigational beacon
- Cale; cale sèche; gué; Rots; balise de navigation
- Navigational mark; rock; dike; canal; irrigation canal; spring
- Caractéristique navigable; écluse; fosse; canalisation; canal d'irrigation; source
- Reservoir; underground reservoir; fish pond
- Réservoir; réservoir souterrain; vivier dans l'eau
- Alluvium: dry river bed; sand in water; freshwater flats
- Alluvion: lit de rivière à sec; sable dans l'eau; estrans
- Rapid; falls (deep)
- Rapide; chute (chaudron)
- Rocky ledge; reef; rocks in water; exposed shipwreck
- Banc rocheux; récif; rochers dans l'eau; épave émerge
- Moraine; glacial debris; permanent snow and ice
- Moraine; débris glaciaires; neige et glace permanentes
- Marsh; swamp; marsh in water; string bog
- Marais; marécage; marais dans l'eau; tourbière réticulée
- Tundra ponds; tundra polygons; peat bog
- Étang de tourbière; polygones de tourbière; tourbière à palme
- Sand; esker; pingo; wooded area
- Sable; esker; pingo; région boisée
- Contours: index; intermediate; approximate
- Courbes de niveau: intermédiaires; approximatives
- Depression contour; spot elevation; cave
- Courbes de creux; point coté; caverne

ERLANDSON BAY

Nunavut



ERLANDSON BAY Nunavut



Use diagram only to obtain numeric values  
Approximate Mean Declination 2010  
for centre of map  
Annual change decreasing 24.9"

N'utilisez le diagramme que pour obtenir  
les valeurs numériques  
Déclinaison moyenne approximative  
au centre de la carte en 2010  
Variation annuelle décroissante 24.9"

For magnetic declination information,  
visit: <http://gc.ca/geomag>  
Pour plus d'informations sur la déclinaison magnétique,  
visitez: <http://gc.ca/geomag>

The magnetic compass may be erratic in this region  
La boussole sans peut être instable dans cette région

100 000 metre Square  
Identification  
de carré de 100 000 mètres

Transverse Mercator Projection  
Projection transverse de Mercator  
North American Datum 1983  
Système de référence nord-américain 1983

1000 metre Universal Transverse  
Mercator Grid  
Quadrillage universel transverse  
de Mercator de 1000 mètres

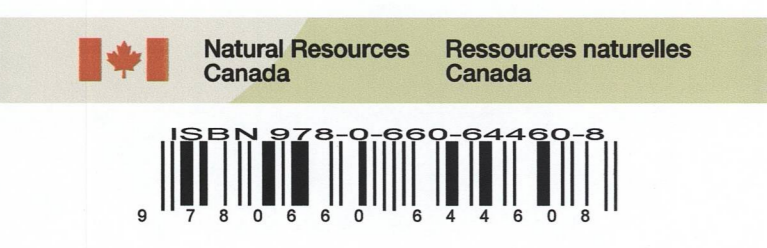
Grid Zone  
Designation  
18U  
Designation de la  
zone du quadrillage

A tutorial on how to estimate position from the UTM  
grid can be found at: <http://maps.NRC.ca/geoproj>  
Consultez le tutoriel sur la manière d'évaluer la position  
à partir de la grille UTM sur: <http://cartes.NRC.ca/geoproj>

46-M/16  
SCALE 1:50 000  
EDITION 02  
VERSION 00  
SERIES A713

Printed map / Carte imprimée  
Cat. no. 166-06-00  
M16-2-04046-16  
ISSN 1915-884X  
ISBN 978-0-660-44668-8

Digital map / Carte numérique  
Cat. no. 166-06-00  
M16-2-04046-16  
ISSN 1915-885X  
ISBN 978-1-106-90722-7



Produced on February 13, 2010, by the Centre for  
Topographic Information, Natural Resources Canada.  
Établi le 13 février 2010, par le Centre d'information  
topographique, Ressources naturelles Canada.

The paper copy of this map meets the print quality  
standards of Natural Resources Canada when it  
bears a Certified Map Printer holographic label.

La copie papier de cette carte respecte les normes de  
qualité d'impression de Ressources naturelles Canada  
quand elle porte l'étiquette holographique de l'imprimeur  
de cartes accrédité.

Map content validity dates  
• Road network, Absent  
• Hydrographic network, 1956-2001  
• Vegetation, Absent  
• Buildings, Absent  
• Boundaries, 2009  
• Toponymy, 2004+ 2009

Detailed metadata can be found at: <http://CanGrids.ca>

For corrections, additions or comments concerning the  
content of this map, please contact Natural Resources Canada  
Canada par courrier électronique à: [cartes.topo@NRCan.gc.ca](mailto:cartes.topo@NRCan.gc.ca)  
Visitez notre site Web: <http://cartes.NRC.ca/geoproj>

© 2010, Her Majesty the Queen in Right of Canada.

This map is not to be used for air or marine navigation.

Dates de validité du contenu de la carte  
• Réseau routier, Absent  
• Réseau hydrographique, 1956-2001  
• Végétation, Absent  
• Bâtiements, Absent  
• Limites, 2009  
• Toponymie, 2004+ 2009

Consultez les métadonnées détaillées sur: <http://CanGrids.ca>

Pour toutes corrections, additions ou commentaires concernant  
le contenu de cette carte, veuillez contacter Ressources naturelles  
Canada par courrier électronique à: [cartes.topo@NRCan.gc.ca](mailto:cartes.topo@NRCan.gc.ca)  
Visitez notre site Web: <http://cartes.NRC.ca/geoproj>

© 2010, Sa Majesté la Reine du chef du Canada.

Cette carte ne doit pas être utilisée pour la navigation  
aérienne ou maritime.