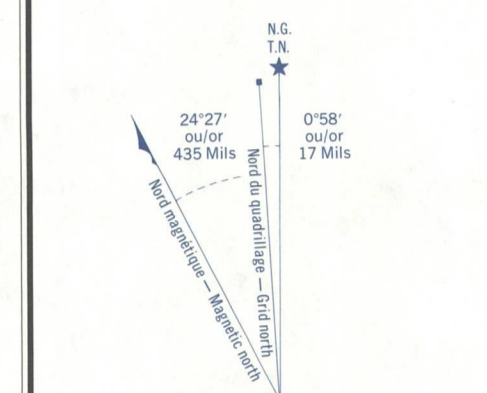


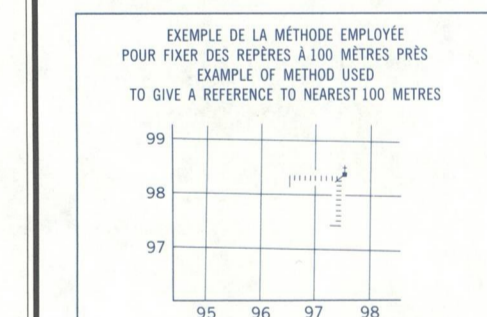
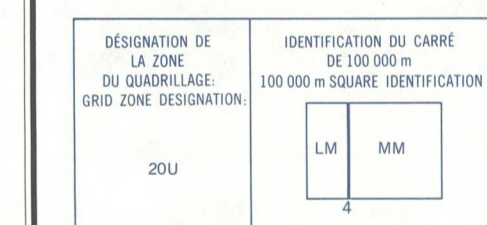


Référence de cette carte pour usage militaire: Série A 761 Series
 Military users: CARTE 22 P/1 MAP
 refer to this map as: ÉDITION 2 MCE EDITION



Utiliser le diagramme pour obtenir les valeurs numériques
 DÉCLINAISON MAGNÉTIQUE APPROXIMATIVE
 AU CENTRE DE LA CARTE EN 1983
 Variation annuelle décroissante 0.9"
 Une diagramme only to obtain numerical values
 APPROXIMATE MAGNETIC DECLINATION 1983
 FOR CENTRE OF MAP
 Annual change decreasing 0.9"

QUADRILLAGE DE MILLE MÈTRES
 TRANSVERSE UNIVERSELLE DE MERCATOR
 ZONE 20
 ONE THOUSAND METRE
 UNIVERSAL TRANSVERSE MERCATOR GRID



POINT DE REPÈRE EGLISE - CHURCH (ci-dessous ou au-dessus)
 REFERENCE POINT
 ABBREVIATION: Notez le chiffre de la ligne du quadrillage immédiatement à gauche du repère.
 EASTING: Read number on grid line immediately to left of point.
 Estimer le nombre de divisions du carré entre cette ligne et le repère en direction est. Estimate number of a square from this line eastward to point.
 OROGRAPHIE: Notez le chiffre de la ligne du quadrillage immédiatement en dessous du repère.
 NORTHING: Read number on grid line immediately below point.
 Estimer le nombre de divisions du carré entre cette ligne et le repère en direction nord. Estimate number of a square from this line northward to point.
 RÉFÉRENCE AU QUADRILLAGE: GRID REFERENCE: 97 984
 Le repère a une référence similaire à 100 000 mètres. Nearest similar grid reference 100 000 metres.

Établi par la DIRECTION DES LÈVES ET DE LA CARTOGRAPHIE, MINISTÈRE DE L'ÉNERGIE, DES MINES ET DES RESSOURCES, à partir de photographies aériennes prises en 1945, 1954 et 1962, révisées en 1981.
 Ce produit est un produit du Service des Cartes du Canada, Ministère de l'Énergie, des Mines et des Ressources, Ottawa, ou chez le vendeur le plus près.

On a comparé cette carte aux images prises par satellite en 1979, mais sans constater que toutes ses caractéristiques topographiques étaient à jour.
 This map was compared with satellite imagery obtained in 1979 and found to be up-to-date in all major features.

RIVIÈRE POISSET
 MUNICIPALITÉ RÉGIONALE DE COMTÉ DE MINGANIE
 QUÉBEC

Échelle 1:50 000 Scale

Routes Roads
 de terre cart track
 sentier, parcelle ou portage trail, cut line or portage
 POUR UNE LISTE COMPLÈTE DES SIGNES, VOIR AU VERSO FOR COMPLETE REFERENCE SEE REVERSE SIDE

Mètres 1000 0 1000 2000 3000 4000 Metres
 Verges 1000 0 1000 2000 3000 4000 Yards


ÉCHELLE DE CONVERSION DES ALTITUDES
 Mètres 20 30 40 50 60 70 80 90 100
 Pieds 66 98 130 162 194 226 258 290 322

ÉLOIGNEMENT DES COUBRES 50 PIEDS
 Mètres en pieds
 Système de référence géodésique nord-américain 1927
 Projection transverse de Mercator

CONTOUR INTERVAL, 50 FEET
 Elevations in feet above Mean Sea Level
 North American Datum 1927
 Transverse Mercator Projection

Four tout renseignement concernant les repères et bornes altimétriques, s'adresser aux levés géodésiques, Direction des levés et de la cartographie, Ottawa.
 Information concerning bench marks and horizontal survey monuments can be obtained from Geodetic Survey, Surveys and Mapping Branch, Ottawa.

Produit par le SURVEY AND MAPPING BRANCH, DÉPARTEMENT DE L'ÉNERGIE, DES MINES ET DES RESSOURCES, à partir de photographies aériennes prises en 1945, 1954 et 1962, révisées en 1981.
 Copies may be obtained from the Canada Map Office, Department of Energy, Mines and Resources, Ottawa, or your nearest map dealer.
 © 1983. Her Majesty the Queen in Right of Canada, Department of Energy, Mines and Resources.



RIVIÈRE POISSET
 22 P/1
 ÉDITION 2 EDITION