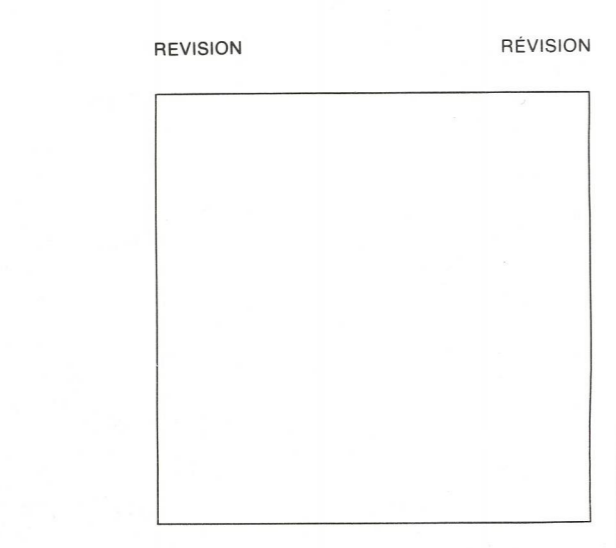
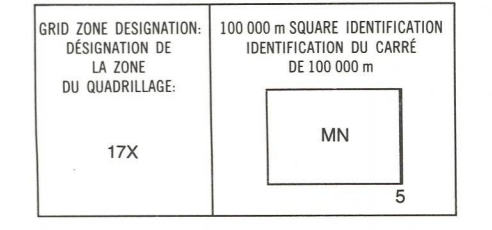
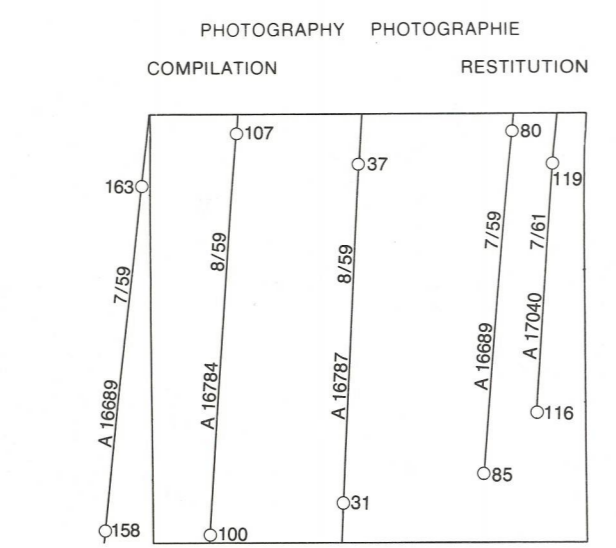


LEGEND - LÉGENDE

| | |
|--|--|
| ROAD, HARD SURFACE, ALL WEATHER | ROUTE, SURFACE DURÉE, TOUTES SAISONS |
| ROAD, LOOSE SURFACE | ROUTE, SURFACE DE GRAVIER |
| CART TRACK, WINTER ROAD | CHEMIN DE CHARRON, ROUTE D'HIVER |
| TRAIL, CUT LINE, PORTAGE | SENTIER, PERÇÉE OU PORTAGE |
| BUILT-UP AREA | AGGLOMÉRATION |
| RAILWAY: SIDING, STATION, STOP | CHEMIN DE FER: VOIE D'ÉVÈTEMENT, STATION, ARRÊT |
| BRIDGE | PONT |
| SEAPLANE BASE, SEAPLANE ANCHORAGE | BASE D'HYDRATION, ANCRAGE D'HYDRATIONS |
| HOUSE, BARN | MAISON, GRANGE |
| CHURCH, SCHOOL, POST OFFICE | ÉGLISE, ÉCOLE, BUREAU DE POSTE |
| TOWER, FIRE COMMUNICATION | TOUR, FEU, COMMUNICATION |
| WELL, OIL, GAS, TANK, WATER | PUITS: PÉTROLE, GAZ, RÉSERVOIR, EAU |
| POWER TRANSMISSION LINE | LIGNE DE TRANSPORT D'ÉNERGIE |
| MINE, GRAVEL PIT | MINE, CARRIÈRE DE GRAVIER |
| CUTTING, EMBANKMENT | DÉBLAI, REMBLAI |
| INTERNATIONAL, PROVINCIAL BOUNDARY WITH MONUMENT | FRONTIÈRE INTERNATIONALE, LIMITE PROVINCIALE AVEC PÔLE |
| PROVINCIAL BOUNDARY, UNSURVEYED | FRONTIÈRE PROVINCIALE, NON ARPENTÉE |
| COUNTY, DISTRICT BOUNDARY | LIMITE DE COMTE OU DE DISTRICT |
| TOWNSHIP, PARISH BOUNDARY | LIMITE DE CANTON, DE PAROISSE |
| MUNICIPALITY BOUNDARY | LIMITE DE MUNICIPALITÉ |
| RESERVE, SANCTUARY, PARK, ETC. BOUNDARY | LIMITE DE RÉSERVE, SANCTUAIRES, PARCS, ETC. |
| OUTLINED LANDMARK AREA, BOUNDARY APPROXIMATE, ETC. | LIMITE DE SURFACE RÉSERVÉE, LIMITE APPROXIMATIVE, ETC. |
| D.L.S. TOWNSHIP CORNER, SURVEYED, UNSURVEYED | CORN DE CANTON (A.T.C.): ARPENTÉ, NON ARPENTÉ |
| D.L.S. SECTION CORNERS | CORN DE SECTION (A.T.C.) |
| HORIZONTAL CONTROL POINT | POINT DE CONTRÔLE PLANIMÉTRIQUE |
| BENCH MARK WITH ELEVATION | REPERE DE NIVELLEMENT AVEC COTE |
| SPOT ELEVATION, PRECISE | POINT CÔTÉ, PRÉCIS |
| STREAM OR SHORELINE, INDEFINITE | COURS D'EAU OU RIVE: IMPRÉCIS |
| LAKE, INTERMITTENT LAKES | LAC, LACS INTERMITTENTS |
| FLOODED LAND | TERRAIN INONDÉ |
| MARSH: SWAMP (WOODED); STRING BOG | MARAIS; BOISE MARECAUX; FONDRIÈRE A FILAMENTS |
| DRY RIVER BED WITH CHANNELS | LIT DE RIVIÈRE ASSÈCHÉ AVEC CHENEAUX |
| RAPIDS; FALLS; RAPIDS | RAPIDES; CHUTES; RAPIDES |
| FORESHORE FLATS, SAND IN WATER, ROCKS | ESTRANS, SABLE SOUS L'EAU; ROCHES |
| TUNDRA: LAKES IN TUNDRA; POLYGONS OF TUNDRA | TOUNDRA; LACS EN TOUNDRA; POLYGOUES DE TOUNDRA |
| PALSA BOG | FONDRIÈRE DE PALSE |
| DAM; WHARF | BARRAGE; QUAI |
| ICEFIELD (GLACIER); MORANE | CHAMP DE GLACE (GLACIER); MORANE |
| PINGO | PINGO |
| DITCH | FOSSÉ |
| CONTOURS | COURBES DE NIVEAU |
| APPROXIMATE CONTOURS | COURBES DE NIVEAU APPROXIMATIVES |
| DEPRESSION CONTOUR | COURBE DE CUVETTE |
| CLIFF | FALAISE |
| SPOT ELEVATION, APPROXIMATE, LAND, WATER | POINT CÔTÉ, APPROXIMATIF: SUR TERRE, SUR L'EAU |
| ESKER | ESKER |
| SAND, SAND DUNES, RAISED BEACHES | SABLE, DUNES DE SABLE; PLAGES SURÉLEVÉES |
| HISTORIC SITE | LIEU HISTORIQUE |
| WOODED AREA, FOREST, CLEARED AREA | SURFACE BOISÉE; FORÊT; ESPACE DÉNUDÉ, CLAIRIÈRE |

METRIC/MÉTRIQUE

METRIC/MÉTRIQUE



EXAMPLE OF METHOD USED
EXEMPLE DE LA MÉTHODE EMPLOYÉE
POUR FIXER DES REPERES A 100 METRES

REFERENCE POINT
POINT DE REPERE

CHURCH - EGLISE (au-dessus)

CHURCH - EGLISE (au-dessous)

EASTING: Road number on grid line immediately to left of point.
ABSCISSE: Notez le chiffre de la ligne de quadrillage immédiatement à gauche du point.
Estimate north-south to a square from this line westward to point.
Estimez le nombre de divisions du carré entre cette ligne et le repère en direction est.

NORTHING: Road number on grid line immediately below point.
ORDONNEE: Notez le chiffre de la ligne de quadrillage immédiatement en dessous du repère.
Estimate north-south to a square from this line northward to point.
Estimez le nombre de divisions du carré entre cette ligne et le repère en direction nord.

GRID REFERENCE: 975084
RÉFÉRENCE AU QUADRILLAGE: 975084

Repères similaires grid reference 100 000 metres. Le prochain repère similaire est à 100 000 mètres.

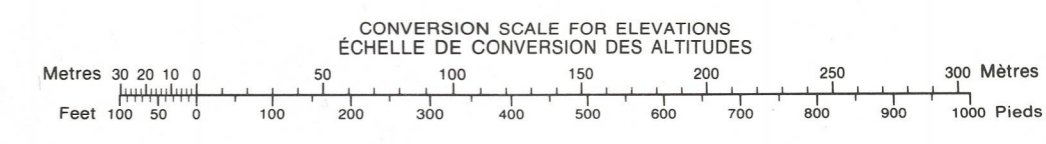
| | | |
|---------|------------------|---------|
| 48 E/14 | 48 E/15 | 48 E/16 |
| 48 E/11 | 48 E/10 & 48 E/7 | 48 E/9 |

ONE THOUSAND METRE
UNIVERSAL TRANSVERSE MERCATOR GRID
ZONE 17
QUADRILLAGE DE MILLE MÈTRES
TRANSVERSE UNIVERSEL DE MERCATOR

The 1984 MAGNETIC BEARING is 69°54' (1243 mbs) WEST OF GRID NORTH.
L'ANNÉE, CHANGE DECREASING 46.2'
GRID NORTH is 0°29' (9 mbs) WEST OF TRUE NORTH for centre of map.

Le REPERE MAGNÉTIQUE est 1984 est à 69°54' (1243 mbs) à l'OUEST du NORD DU QUADRILLAGE.
VARIATION ANNUELLE DE DÉCREISSANTE 46.2'
Le NORD DU QUADRILLAGE est à 0°29' (9 mbs) à l'OUEST du NORD GÉOGRAPHIQUE au centre de la carte.

THE MAGNETIC COMPASS IS LIKELY TO BE USELESS IN THIS AREA
LA BOUSSOLE SERA PROBABLEMENT INUTILE DANS CETTE RÉGION



PRODUCED BY THE SURVEYS AND MAPPING BRANCH, DEPARTMENT OF ENERGY, MINES AND RESOURCES, OTTAWA, PUBLISHED IN 1984.
COPIES MAY BE OBTAINED FROM THE CANADA MAP OFFICE, DEPARTMENT OF ENERGY, MINES AND RESOURCES, OTTAWA, OR YOUR NEAREST MAP DEALER.
© 1984, HER MAJESTY THE QUEEN IN RIGHT OF CANADA, DEPARTMENT OF ENERGY, MINES AND RESOURCES.

ELEVATIONS IN METRES ABOVE MEAN SEA LEVEL
CONTOUR INTERVAL: 20 METRES
AUXILIARY CONTOUR INTERVAL: 10 METRES

NORTH AMERICAN DATUM 1987
TRANSVERSE MERCATOR PROJECTION

INFORMATION CONCERNING BENCH MARKS AND HORIZONTAL SURVEY MONUMENTS CAN BE OBTAINED FROM GEODETTIC SURVEY, SURVEYS AND MAPPING BRANCH, OTTAWA.

NO FOREST AREA ON THIS MAP.

PHOENIX HEAD
DISTRICT OF FRANKLIN DISTRICT DE FRANKLIN
NORTHWEST TERRITORIES TERRITOIRES DU NORD-OUEST

Scale 1:50 000 Échelle

0 1 2 3 Miles
0 1000 2000 3000 4000 Metres

ALTITUDES EN MÈTRES
ÉQUIDISTANCE DES COURBES 20 MÈTRES
ÉQUIDISTANCE DES COURBES AUXILIAIRES: 10 MÈTRES

SYSTÈME DE RÉFÉRENCE GÉODÉSIQUE NORD-AMÉRICAIN 1987
PROJECTION TRANSVERSE DE MERCATOR

POUR TOUT RENSEIGNEMENT CONCERNANT LES REPERES ET BORNES ALTIMÉTRIQUES, S'ADRESSER AUX LÈVES GÉODÉSIOUS, DIRECTION DES LÈVES ET DE LA CARTOGRAPHIE, OTTAWA.

AUCUNE ZONE FORESTIÈRE SUR CETTE CARTE.

ÉTABLI PAR LA DIRECTION DES LÈVES ET DE LA CARTOGRAPHIE, MINISTÈRE DE L'ÉNERGIE, DES MINES ET DES RESSOURCES, OTTAWA, PUBLIÉE EN 1984.
Ces cartes sont en vente au BUREAU DES CARTES DU CANADA, MINISTÈRE DE L'ÉNERGIE, DES MINES ET DES RESSOURCES, OTTAWA, OU CHEZ LE VENDEUR LE PLUS PRÈS.
© 1984, SA MAJESTÉ LA REINE DU CANADA, MINISTÈRE DE L'ÉNERGIE, DES MINES ET DES RESSOURCES.

PHOENIX HEAD
48 E/10 & 48 E/7
EDITION 1 ÉDITION