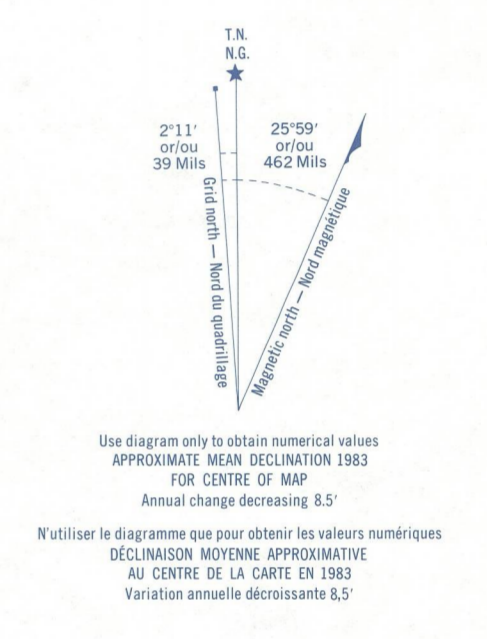
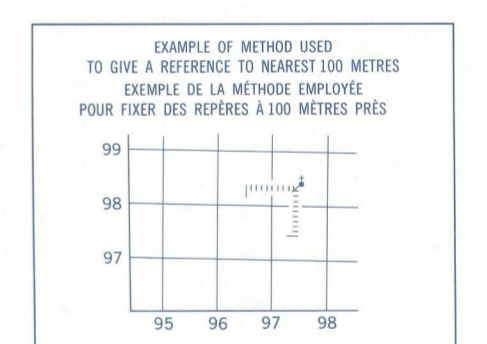
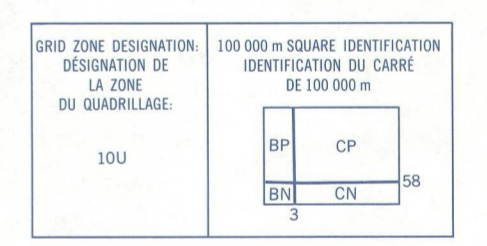


Military users refer to this map as: Réference de cette carte pour usage militaire: **SERIES A 721** **MAP 93 C/5** **CARTE ÉDITION 3 MCE** **EDITION**

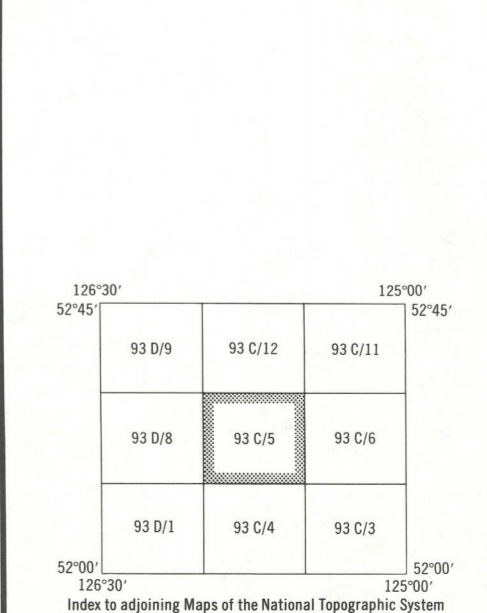


ONE THOUSAND METRE
UNIVERSAL TRANSVERSE MERCATOR GRID
ZONE 10
QUADRILLAGE DE MILLE MÈTRES
TRANSVERSE UNIVERSEL DE MERCATOR



REFERENCE POINT (see above)
POINT DE REFERENCE (voir ci-dessus)
EASTING: Read number on grid line immediately to left of point.
ABSCISSA: Note the chiffre de la ligne du quadrillage immédiatement à gauche du point.
Estimate tenths of a square from this line eastward to point.
Estimer le nombre de dixièmes du carré entre cette ligne et la ligne en direction est.
NORTHING: Read number on grid line immediately below point.
ORDONNEE: Note the chiffre de la ligne du quadrillage immédiatement en dessous du point.
Estimate tenths of a square from this line northward to point.
Estimer le nombre de dixièmes du carré entre cette ligne et la ligne en direction nord.
GRID REFERENCE: 97 984
REFERENCE AU QUADRILLAGE: 97 984
Nearest similar grid reference 100 000 metres. La prochaine référence similaire est à 100 000 mètres.

BROWN NUMBERED TICKS INDICATE THE 1000 METRE U.T.M. GRID ZONE 9
LES AMORCES BRUNES NUMÉRIQUES REPRÉSENTENT LE QUADRILLAGE DE 1000 MÈTRES T.U.M.



Produced by the SURVEYS AND MAPPING BRANCH, DEPARTMENT OF ENERGY, MINES AND TECHNOLOGICAL AFFAIRS. Updated from aerial photographs taken in 1979. Culture check 1981. Published in 1984.
Copies may be obtained from the Canada Map Office, Department of Energy, Mines and Resources, Ottawa, or your nearest map dealer.
© 1984. Her Majesty the Queen in Right of Canada. Department of Energy, Mines and Resources.

ATNARKO
COAST LAND DISTRICT RANGES
BRITISH COLUMBIA COLOMBIE-BRITANNIQUE
Scale 1:50 000 Échelle
Miles 1 0 1 2 3
Metres 1000 0 1000 2000 3000 4000

Information concerning bench marks and horizontal survey monuments can be obtained from Geographic Names, Streets and Major Branch, Ottawa.
CONVERSION SCALE FOR ELEVATIONS
Metres 20 30 40 50 60 70 80 90 100
Feet 100 200 300 400 500 600 700 800 900 1000
Four foot renseignements concernant les repères et bornes altimétriques, s'adresser au service des noms géographiques, des rues et des branches majeures, Ottawa.
ÉCHELLE DE CONVERSION DES ALTITUDES
Mètres 20 30 40 50 60 70 80 90 100
Pieds 100 200 300 400 500 600 700 800 900 1000

Établie par la DIRECTION DES LEVÉS ET DE LA CARTOGRAPHIE, MINISTÈRE DE L'ÉNERGIE, DES MINES ET DES TECHNOLOGIQUES AFFAIRES. Mise à jour à partir de photographies aériennes prises en 1979. Vérification de culture effectuée en 1981. Publié en 1984.
Ces cartes sont en vente au Bureau des Cartes du Canada, Ministère de l'Énergie, des Mines et des Ressources, Ottawa, ou chez le vendeur le plus près.
© 1984. Sa Majesté La Reine du Chef du Canada. Ministère de l'Énergie, des Mines et des Ressources.
ATNARKO
93 C/5
EDITION 3 ÉDITION

