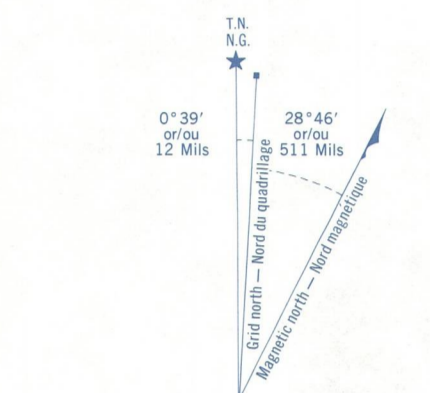






Military users, refer to this map as: **SERIES A 722 SÉRIE APPROXIMATIVE**
 Références de cette carte pour usage militaire: **MAP 105 D/1 CARTE ÉDITION 3 MCE ÉDITION**

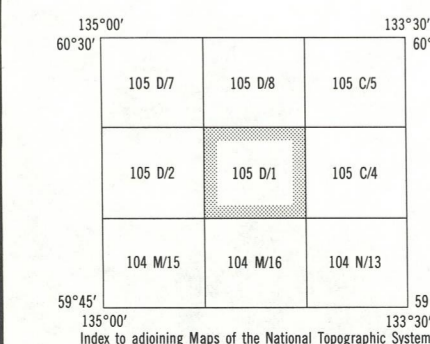


Use diagram only to obtain numerical values APPROXIMATELY. NEAR ESTIMATION 1985 FOR CENTRE OF MAP. Annual change decreases 0.2. Utilisez le diagramme pour obtenir les valeurs numériques APPROXIMATIVEMENT. MOYENNE APPROXIMATIVE AU CENTRE DE LA CARTE EN 1985. Variation annuelle décroissante 0.2.

ONE THOUSAND METRE
 UNIVERSAL TRANSVERSE MERCATOR GRID
ZONE 8
 QUADRILLAGE UNIVERSEL TRANSVERSE DE MERCATOR DE MILLE MÈTRES



REFERENCE POINT CHURCH - EGLISE (see above) (ci-dessus)
POINT DE RÉFÉRENCE CHURCH - EGLISE (ci-dessus)
EASTING: Read number on grid line immediately to left of point.
ABSCISSE: Note the chiffre de la ligne de quadrillage immédiatement à gauche du repère.
 Estimate tenths of a square from this line eastward to point.
 Estimer le nombre de dixièmes du carré entre cette ligne et le repère en direction est.
NORTHING: Read number on grid line immediately below point.
ORDONNÉE: Note the chiffre de la ligne de quadrillage immédiatement en dessous du repère.
 Estimate tenths of a square from this line northward to point.
 Estimer le nombre de dixièmes du carré entre cette ligne et le repère en direction nord.
GRID REFERENCE: 975684
RÉFÉRENCE AU QUADRILLAGE: 975684
 Nearest similar grid reference 100 000 metres. La prochaine référence similaire est à 100 000 mètres.



Produced by the SURVEYS AND MAPPING BRANCH, DEPARTMENT OF ENERGY, MINES AND RESOURCES, Ottawa. Révisé par le Service des levés et de la cartographie, Ministère de l'Énergie, des Mines et des Ressources, Ottawa. Culture check 1981. Published in 1986.

Carte tirée en partie de la Carte du Canada, Département de l'Énergie, des Mines et des Ressources, Ottawa, 1:50 000, Édition 1981.

© 1986, Her Majesty the Queen in Right of Canada, Department of Energy, Mines and Resources.

Roads:
 loose or stabilized surface, all weather - surface agglomérée, toute saison - 2 lanes or more - plus de 2 voies
 loose surface, dry weather - surface non classée ou rutée
 cart track - sentier, période ou portage

Routes:
 loose or stabilized surface, all weather - surface agglomérée, toute saison - 2 lanes or more - plus de 2 voies
 loose surface, dry weather - surface non classée ou rutée
 trail, cut line or portage - sentier, période ou portage

JUBILEE MOUNTAIN
 YUKON TERRITORY BRITISH COLUMBIA
 TERRITOIRE DU YUKON COLOMBIE-BRITANNIQUE

Scale 1:50 000 Échelle

Miles 1 0 1 2 3
 Metres 1000 0 1000 2000 3000 4000 Metres

CONVERSION SCALE FOR ELEVATIONS
 Mètres 20 30 40 50 60 70 80 90 100
 Feet 100 200 300 400 500 600 700 800 900 1000 Feet

CONTOUR INTERVAL 100 FEET
 Élévation en Feet above Mean Sea Level
 Transverse Mercator Projection

ÉCHELLE DE CONVERSION DES ALTITUDES
 Mètres 20 30 40 50 60 70 80 90 100
 Pieds 100 200 300 400 500 600 700 800 900 1000 Pieds

ÉPaisseur des courbes 100 PIEDS
 Élévation en pieds
 Système de référence géodésique nord-américain, 1983
 Projection Transverse de Mercator

Double for the DIRECTION DES LEVÉS ET DE LA CARTOGRAPHIE, MINISTÈRE DE L'ÉNERGIE, DES MINES ET DES RESSOURCES, Ottawa. Double for the DIRECTION DES LEVÉS ET DE LA CARTOGRAPHIE, MINISTÈRE DE L'ÉNERGIE, DES MINES ET DES RESSOURCES, Ottawa. Vérification des données en 1981. Publié en 1986.

Carte tirée en partie de la Carte du Canada, Département de l'Énergie, des Mines et des Ressources, Ottawa, 1:50 000, Édition 1981.

© 1986, Her Majesty the Queen in Right of Canada, Ministère de l'Énergie, des Mines et des Ressources.

JUBILEE MOUNTAIN
 105 D/1
 ÉDITION 3 ÉDITION

Energy, Mines and Resources Canada
Énergie, Mines et Ressources Canada