
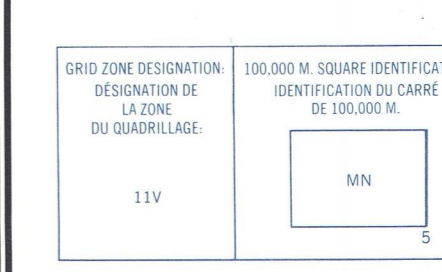


Military users refer to this map as: **SÉRIE A 741**  
 Références de cette carte pour usage militaire: **MAP 84 C/6**  
**EDITION 2** **MCE** **ÉDITION**



Use diagram only to obtain numerical values APPROXIMATE MEAN DECLINATION 1975 FOR CENTRE OF MAP  
 Annual change: decreasing 4.5"  
 Utilisez le diagramme pour obtenir les valeurs numériques APPROXIMATIVE MOYENNE DECLINATION 1975 AU CENTRE DE LA CARTE EN 1975  
 Variation annuelle: décroissante 4.5"

ONE THOUSAND METRE  
 UNIVERSAL TRANSVERSE MERCATOR GRID  
**ZONE 11**  
 QUADRILLAGE DE MILLE MÈTRES  
 TRANSVERSE UNIVERSELLE DE MERCATOR



EXAMPLE OF METHOD USED TO GIVE A REFERENCE TO NEAREST 100 METRES  
 EXEMPLE DE LA MÉTHODE EMPLOYÉE POUR FIXER DES RÉFÉRENCES À 100 MÈTRES PRÈS

REFERENCE POINT POINT DE RÉFÉRENCE	CHURCH - ÉGLISE (as above) (as above)
EASTING: Read number on grid line immediately below point. L'ESTIMATION: Lire le chiffre de la ligne du quadrillage immédiatement en dessous du point. Estimate tenths of a square from this line eastward to point. Estimer le nombre de dixièmes du carré entre cette ligne et le repère en direction est.	97 97.5
NORTHING: Read number on grid line immediately below point. L'ESTIMATION: Lire le chiffre de la ligne du quadrillage immédiatement en dessous du point. Estimate tenths of a square from this line northward to point. Estimer le nombre de dixièmes du carré entre cette ligne et le repère en direction nord.	98 98.4
GRID REFERENCE RÉFÉRENCE AU QUADRILLAGE:	975984

Nearest contour grid reference 100,000 metres (about 52 miles)  
 La structure de référence la plus proche est à 100,000 mètres (environ 52 milles)

**SUPERSEDED EDITION**

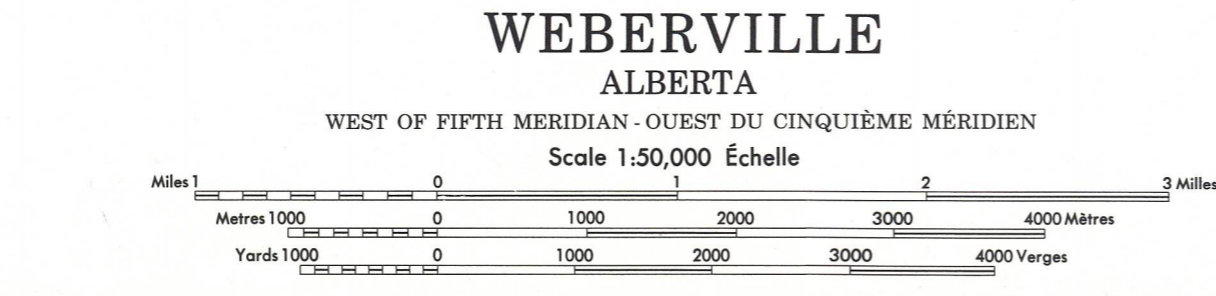
TABLEAU D'ORIENTATION DU SYSTÈME NATIONAL DE RÉFÉRENCE CARTOGRAPHIQUE

84 C/12	84 C/11	84 C/10
84 C/5	84 C/6	84 C/7
84 C/4	84 C/3	84 C/2

INDEX TO ADDING MAPS OF THE NATIONAL TOPOGRAPHIC SYSTEM

Produced by the SURVEYS AND MAPPING BRANCH, DEPARTMENT OF ENERGY, MINES AND RESOURCES. Updated from aerial photographs taken in 1970 and 1974. Culture check 1974. Printed 1976.  
 Copies may be obtained from the Canada Map Office, Department of Energy, Mines and Resources, Ottawa, or your nearest map dealer.  
 © Canada Copyrights Reserved 1976.

Roads: loose or stabilized surface, all weather, loose surface, dry weather and unclassified streets, cart track, trail, cut line or portage  
 Routes: gravel aggloméré, toute saison, de gravier, temps sec et rouls hors classe, de terre, sentier, percée ou portage  
 FOR COMPLETE REFERENCE SEE REVERSE SIDE POUR UNE LISTE COMPLÈTE DES SIGNES, VOIR AU VERSO



Établi par la DIRECTION DES LÈVES ET DE LA CARTOGRAPHIE, MINISTÈRE DE L'ÉNERGIE, DES MINES ET DES RESSOURCES. Mise à jour à l'aide de photographies aériennes prises en 1970 et 1974. Vérification des ouvrages en 1974. Imprimé en 1976.  
 Ces cartes sont en vente au Bureau des Cartes du Canada, ministère de l'Énergie, des Mines et des Ressources, Ottawa, ou chez le vendeur le plus près.  
 © Canada 1976. tous droits réservés.

WEBERVILLE 84 C/6 EDITION 2