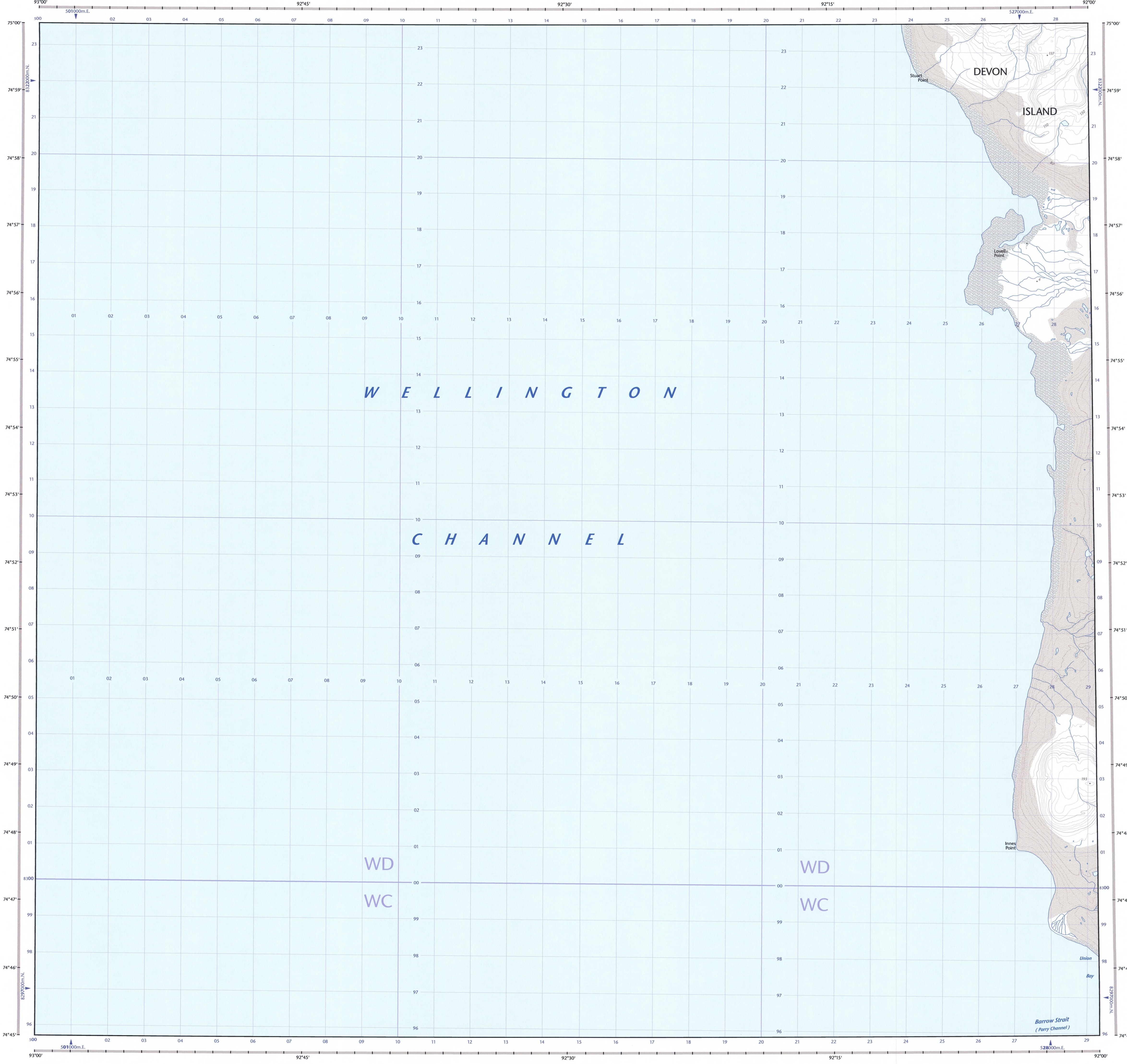


- Road: hard surface, more than 2 lanes; toll gate; service centre
Route: revêtement dur, plus de 2 voies; poste de péage; centre de service
- Road: hard surface, 2 lanes; less than 2 lanes; overhead
Route: revêtement dur, 2 voies, moins de 2 voies; surplanchie
- Road: hard surface, street; conduit bridge; loose or stabilized surface, street
Route: revêtement dur, rue; pont de conduites; de gravier; aggloméré, rue
- Road: loose or stabilized surface, all season, 2 lanes or more; less than 2 lanes
Route: de gravier; aggloméré, toute saison, 2 voies ou plus; moins de 2 voies
- Road: loose surface, dry weather; vehicle track or water road; track; portage
Route: de gravier, temps sec; chemin de terre ou d'hiver; sentier; portage
- Highway interchange; highway route number; built-up area
Échangeur; numéro de route; agglomération
- Railway, single track; railway station; bridge; turntable; multiple tracks
Chemin de fer, voie unique; gare; pont; plaque tournante; voies multiples
- Railway, abandoned; railway yard
Chemin de fer abandonné; gare de triage
- Rapid transit: rail, road; footbridge
Transport rapide: voie ferrée; ponton
- Causeway; covered bridge; tunnel; bridge; movable bridge
Chaussée; pont couvert; tunnel; pont mobile
- Boundary: international; boundary monument
Limite: internationale; repère d'appontage
- Boundary: Provincial and Territorial
Limite: Provinciale et territoriale
- Boundary: unsurveyed provincial or territorial; area outside
Limite: Provinciale ou territoriale non arpentée; surface délimitée
- Boundary: administrative; recreational
Limite: administrative; récréative
- Boundary: geographic; unsurveyed geographic; small Indian reserve
Limite: géographique; géographique non arpentée; petite réserve indienne
- Wall; fence
Mur; clôture
- Power transmission line; multiple lines; submarine cable
Ligne de transport d'énergie; lignes multiples; câble sous-marin
- Pipeline: oil, natural gas; control valve; multi-use; underground
Pipeline: pétrole, gaz naturel; valve de contrôle; multi-utilisateur; souterrain
- Mine: pit; sand, gravel, clay; quarry
Mine: bœuf; sable; gravier; argile; carrière
- Airport/airfield: active, condition unknown; heliport
Aéroport/aérodrome: actif, condition inconnue; héliport
- Industrial building; chimney; industrial; farm tank; burner; lumberyard
Bâtiment industriel; cheminée; industrielle; torche; brûleur; parc à bois débâchés
- Oil tank; water tank
Réservoir de pétrole; réservoir d'eau
- Site: grain elevator; clearance tower; satellite tracking station
Site; élévateur à grains; tour de dégagement; station de poursuite de satellite
- Electric facility; oil or natural gas facility; wind-operated device
Installation électrique; installation pétrolière ou gazière; système
- Tower: communication, radar antenna, radio telescope; fire control
Tour: communication, antenne radar, télescope; feu, contrôle
- Domestic waste; liquid waste; industrial solid deposit
Déchet domestique; déchet liquide; dépôt de solide industriel
- Sportplex; arena; community centre
Centre sportif; arène; centre communautaire
- Lookout; historic site; zoo
Belvédère; lieu historique; zoo
- Golf course; campground ruins
Terrain de golf; terrain de camping; ruines
- SKI lift; sports track
Remonte-pente; piste de course
- Building(s): building(s); religious; educational; cabin
Bâtiment(s): bâtiment(s); religieux; d'enseignement; cabine
- Hospital; medical centre; senior citizens home; lodging
Hôpital; centre médical; résidence pour personnes âgées; gîte
- City hall; Parliament Building; municipal hall
Hôtel de ville; édifice du Parlement; salle municipale
- Customs post; ranger /warden station; cemetery
Poste de douane; poste de garde forestier (poste de garde de parc); cimetière
- Court house; penal institution
Palais de justice; établissement pénitentiaire
- Fire station; police station; armoury
Caserne de pompiers; poste de police; magasin militaire
- Wastewater treatment; watercourse; disappearing stream
Plan d'eau/fittorial; cours d'eau ou ruisseau; cours d'eau disparaissant
- Navigation light; ferry; crib or abandoned bridge pier
Feu de signalisation; passerelle; caisson ou pilier de pont abandonné
- Coast guard station; seaplane base; active, condition unknown; marina
Station de la garde côtière; hydrobase: actif, condition inconnue; marina
- Fish ladder; dam; small, large, carrying road
Échelle à poissons; barrage: petit, grand; portant une route
- Dike/weir/dam; boat ramp; wharf; pier or dock; ford; breakwater
Diguel/mur de protection; rampe de débarquement; quai; pilot; gûlé; brise-lames
- Slip; drydock; ford; small island; navigational beacon
Cale; cale sèche; gûlé; îlot; balise de navigation
- Navigable canal; lock; ditch; conduit; irrigation canal; spring
Canal navigable; écluse; fossé; canalisation; canal d'irrigation; source
- Reservoir; underground reservoir; fish pound
Réservoir; réservoir souterrain; vivier dans l'eau
- Alluvium; dry river bed; sand in water; sandbar flats
Alluvion: lit de rivière à sec, sable dans l'eau, estrans
- Rapids; falls (height)
Rapides; chute (hauteur)
- Rocky ledge; reef; rocks in water; exposed shipwreck
Banc rocheux; récif; rochers dans l'eau; épave émerge
- Moraine; glacial debris; permanent snow and ice
Moraine; débris glaciaires; neige et glace permanentes
- Marsh; swamp; marsh in water; string bog
Marais; marécage; marais dans l'eau; tourbière riziécuse
- Tundra ponds; tundra polygons; palis bog
Étang de toundra; polygones de toundra; tourbière à palis
- Sand; ecker; pilings; wooded area
Sable; écker; pilotis; région boisée
- Contour: index; intermediate; approximate
Courbes de niveau: mètre; intermédiaire; approximative
- Depression contour; spot elevation; cave
Courbes de cuvette; point coté; caverne

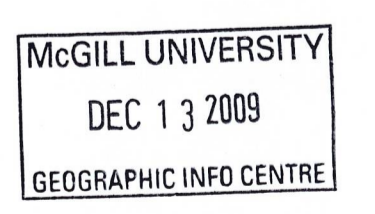


INNES POINT

Nunavut



75°15'	58-G/2	58-G/1	58-H/4
75°00'	58-F/15	58-F/16	58-E/13
74°45'	58-F/10		58-E/12
74°30'	94°00'	93°00'	92°00'



Produced on June 10, 2009, by the Centre for Topographic Information, Natural Resources Canada.
Établi le 10 juin 2009, par le Centre d'information topographique, Ressources naturelles Canada.

The paper copy of this map meets the print quality standards of Natural Resources Canada when it bears a Certified Map Printer holographic label.

The copy paper of this map meets the norms of quality of impression of Ressources naturelles Canada quand elle porte l'étiquette holographique de l'imprimeur de cartes accrédité.

© 2009 Her Majesty the Queen in Right of Canada.

Map content validity dates
- Road network, Absent
- Hydrographic network, 1958 - 2000
- Vegetation, Absent
- Buildings, Absent
- Boundaries, Absent
- Toponymy, 2004 - 2008

Detailed metadata can be found at: <http://GeoGratis.gc.ca>

For corrections, additions or comments concerning the content of this map, please contact Natural Resources Canada at: topo.mails@NRCan.gc.ca
Visit our Web site: <http://maps.NRCan.gc.ca>

This map is not to be used for air or marine navigation.

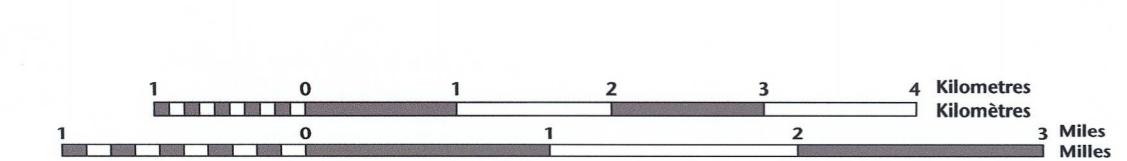
Dates de validité du contenu de la carte
- Réseau routier, Absent
- Réseau hydrographique, 1958 - 2000
- Végétation, Absent
- Bâtiements, Absent
- Frontières, Absent
- Toponymie, 2004 - 2008

Consultez les métadonnées détaillées sur: <http://GeoGratis.gc.ca>

Pour toutes corrections, additions ou commentaires concernant le contenu de cette carte, veuillez contacter Ressources naturelles Canada par courriel électronique à: cartes.topo@NRCan.gc.ca
Visitez notre site Web: <http://cartes.NRCan.gc.ca>

Cette carte ne doit pas être utilisée pour la navigation aérienne ou maritime.

INNES POINT
Nunavut



1 centimetre on the map represents 500 metres on the ground
Contour Interval: 10 metres
Élévation: en mètres au-dessus du niveau moyen de la mer

Use diagram only to obtain numeric values
Approximate Mean Declination 2009
for centre of map
Annual change decreasing 57.4'

N'utiliser le diagramme que pour obtenir les valeurs numériques
Niveau moyen déclinatoire approximative au centre de la carte en 2009
Variation annuelle décroissante 57.4'

For magnetic declination information, visit: <http://gsc.nrcan.gc.ca/geomag>
Pour l'information sur la déclinaison magnétique, visitez: <http://gsc.nrcan.gc.ca/geomag>

The magnetic compass may be erratic in this region.
La boussole sera peut-être instable dans cette région.

100 000 metre Square
100 000 mètres carrés

Transverse Mercator Projection
Projection transversale de Mercator
North American Datum 1983
Système de référence nord-américain 1983

1000 metre Universal Transverse
Mercator Grid
Zone 18
Quadrillage universel transverse de Mercator de 1000 mètres

A tutorial on how to estimate position from the UTM grid can be found at: <http://maps.nrcan.gc.ca/geomag>
Consultez le tutoriel sur la manière d'évaluer la position à partir de la grille UTM sur: <http://cartes.NRCan.gc.ca/geo107>

75°15'	58-G/2	58-G/1	58-H/4
75°00'	58-F/15	58-F/16	58-E/13
74°45'	58-F/10		58-E/12
74°30'	94°00'	93°00'	92°00'

58-F/16
SCALE 1:50 000
EDITION 02
SERIES A713

Printed map / Carte imprimée
Cat. no. 1666-66
M16-2-058F16
ISBN 978-0-662-41166-9

Digital map / Carte numérique
Cat. no. 1666-66
M16-2-058F16-PDF
ISBN 978-0-662-41166-3