


Military users, refer to this map as: **SÉRIE A 742**  
 Référence de cette carte pour usage militaire: **MAP 64 D/9 CARTE ÉDITION 2 MCE ÉDITION**



Use diagram only to obtain numerical values APPROXIMATE MEAN DECLINATION 1985 FOR CENTRE OF MAP  
 Utilisez le diagramme pour obtenir les valeurs numériques DÉCLINAISON MOYENNE APPROXIMATIVE AU CENTRE DE LA CARTE EN 1985  
 Variation annuelle décroissante 14.7'

**ONE THOUSAND METRE UNIVERSAL TRANSVERSE MERCATOR GRID ZONE 13**  
**QUADRILLAGE DE MILLE MÈTRES TRANSVERSE UNIVERSEL DE MERCATOR**



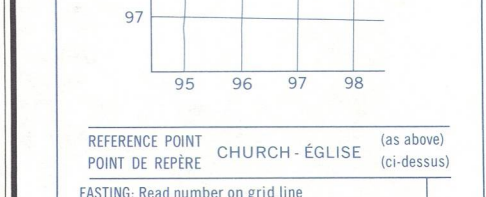
**GRID ZONE DESIGNATION: 13 V**  
**100 000 m SQUARE IDENTIFICATION: FN**

**EXAMPLE OF METHOD USED TO GIVE A REFERENCE TO NEAREST 100 METRES**  
**EXEMPLE DE LA MÉTHODE EMPLOYÉE POUR FAIRE DES RÉFÉRENCES À 100 MÈTRES PRÈS**



**REFERENCE POINT: CHURCH - EGLISE (see above)**  
**POINT DE RÉFÉRENCE: ÉGLISE (voir ci-dessus)**  
**EASTING: Read number on grid line immediately to left of point.**  
**ABSCISSE: Lire le chiffre de la ligne du quadrillage immédiatement à gauche du point.**  
**Estimate tenths of a square from this line northward to point.**  
**Estimer le nombre de dixièmes du carré entre cette ligne et le point en direction nord.**  
**NORTHING: Read number on grid line immediately below point.**  
**ORDONNÉE: Lire le chiffre de la ligne du quadrillage immédiatement en dessous du point.**  
**Estimate tenths of a square from this line eastward to point.**  
**Estimer le nombre de dixièmes du carré entre cette ligne et le point en direction nord.**  
**GRID REFERENCE: 97.5**  
**RÉFÉRENCE AU QUADRILLAGE: 97.5**  
 Read nearest grid reference 100 metres. La prochaine référence similaire est à 100 mètres.

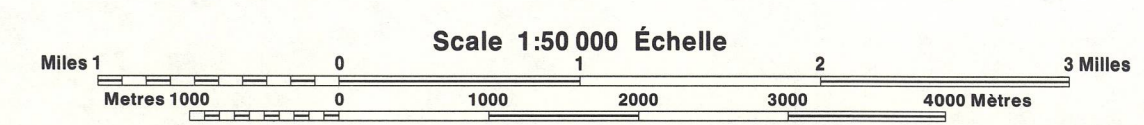
**BROWN NUMBERED TICKS INDICATE THE 1000 METRE U.T.M. GRID ZONE 14**  
**LES AMORCES BRUNES NUMÉROTÉES REPRÉSENTENT LE QUADRILLAGE DE 1000 MÈTRES T.U.M.**



Prepared by the SURVEYS AND MAPPING BRANCH, DEPARTMENT OF ENERGY, MINES AND RESOURCES. Issued from aerial photographs taken in 1961. Published in 1985.  
 Copied and reprinted from the Canada Map 64 D/9, Department of Energy, Mines and Resources, Ottawa. © 1985. No Warranty the Queen in Right of Canada. Department of Energy, Mines and Resources.

**BLEASDELL LAKE**  
**SASKATCHEWAN MANITOBA**

Information concerning bench marks and horizontal survey monuments can be obtained from Geodetic Survey, Ottawa.  
**CONVERSION SCALE FOR ELEVATIONS**  
 Feet 100 50 0 50 100 150 200 250 300  
 Mètres 100 50 0 50 100 150 200 250 300



**CONTOUR INTERVAL 50 FEET**  
 Elevations in Feet above Mean Sea Level  
 North American Datum 1927  
 Transverse Mercator Projection

Examé par le DIRECTION DES LÈVES ET DE LA CARTOGRAPHIE, MINISTÈRE DE L'ÉNERGIE, DES MINES ET DES RESSOURCES. Mise à jour à l'aide de photographies aériennes prises en 1961. Publié en 1985.  
 Copie et réimpression de la carte du Canada, 64 D/9, Ministère de l'Énergie, des Mines et des Ressources, Ottawa. © 1985. Sa Majesté La Reine du Chef du Canada. Ministère de l'Énergie, des Mines et des Ressources.

**BLEASDELL LAKE**  
**64 D/9**  
**ÉDITION 2 ÉDITION**