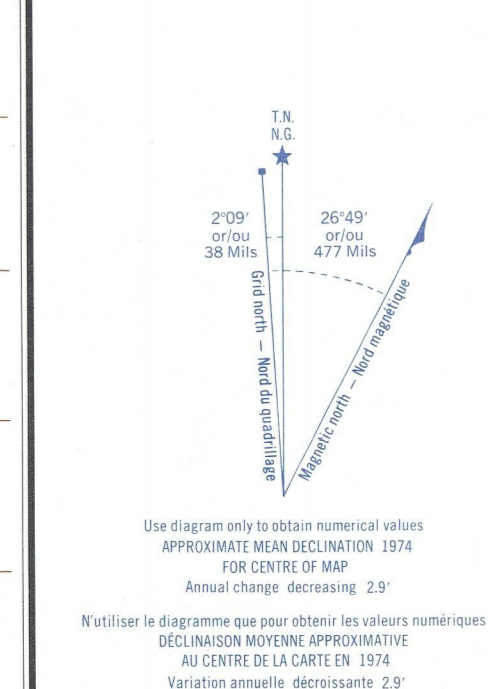
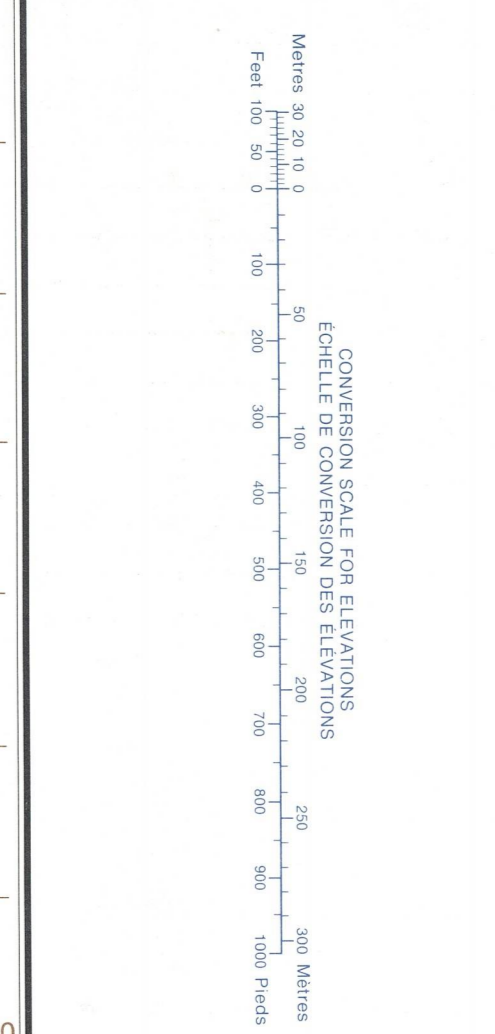


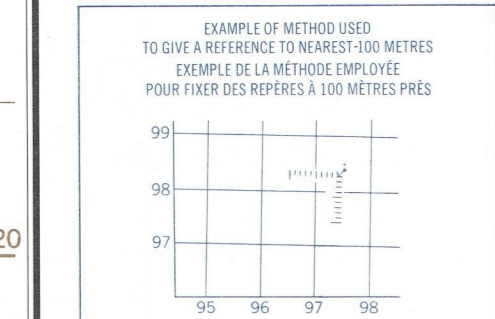
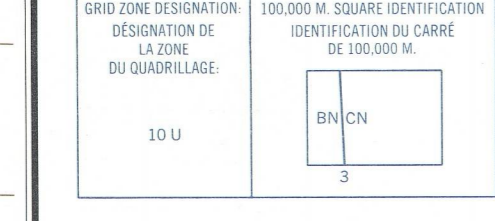


Military users, refer to this map as: Références de cette carte pour usage militaire.

SERIES A 721 SÉRIE MAP 92 N/12 CARTE EDITION 1 MCE EDITION



ONE THOUSAND METRE
UNIVERSAL TRANSVERSE MERCATOR GRID
ZONE 10
QUADRILLAGE DE MILLE MÈTRES
TRANSVERSE UNIVERSSEL DE MERCATOR



REFERENCE POINT
POINT DE REPÈSE

CHURCH - ÉGLISE

Use above (see drawing)

EASTING. Read number on grid line immediately to left of point.
LONGITUDE EST. Note the chiffre de la ligne de quadrillage immédiatement à gauche du repère.
Estimate tenths of a square from this line eastward to point.
Estimer le nombre de dixièmes du carré entre cette ligne et le repère en direction est.

NORTHING. Read number on grid line immediately below point.
LATITUDE NORD. Note le chiffre de la ligne de quadrillage immédiatement en dessous du repère.
Estimate tenths of a square from this line northward to point.
Estimer le nombre de dixièmes du carré entre cette ligne et le repère en direction nord.

GRID REFERENCE
RÉFÉRENCE AU QUADRILLAGE

975984

Mean contour interval: 100.000 metres (328.084 feet)
La hauteur moyenne des courbes est de 100.000 mètres (328.084 pieds)

BROWN NUMBERED TICKS INDICATE THE 1000 METRE U.T.M. GRID
LES TRAITÉS NUMÉRÉS EN BRUN INDIQUENT LE QUADRILLAGE DE 1000 MÈTRES U.T.M.

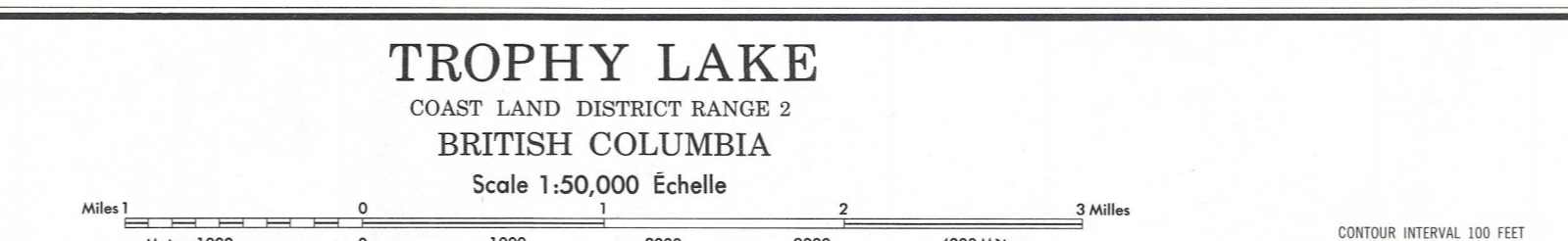
TABLEAU D'ASSEMBLAGE DU SYSTÈME NATIONAL DE RÉFÉRENCE CARTOGRAPHIQUE

92 N/10	92 N/11	92 N/12	92 N/13	92 N/14
92 N/9	92 N/10	92 N/11	92 N/12	92 N/13
92 N/8	92 N/9	92 N/10	92 N/11	92 N/12

SEE INDEX TO ADJOINING MAPS OF THE NATIONAL TOPOGRAPHIC SYSTEM

Prepared by the SURVEYS AND MAPPING BRANCH, DEPARTMENT OF ENERGY, MINES AND RESOURCES. From aerial photographs taken in 1970. Printed 1976.
Digitizing of the compilation and the contouring were carried out on the Automated Cartographic System.
Copies may be obtained from the Canada Map Office, Department of Energy, Mines and Resources, Ottawa, or your nearest map dealer.
© Canada Copyright Reserved 1976

Roads: Routes
cart track: sentier, percée ou portage
FOR COMPLETE REFERENCE SEE REVERSE SIDE POUR UNE LISTE COMPLÈTE DES SIGNES, VOIR AU VERSO



EQUIDISTANCE DES COURBES 100 PIEDS
Élévation en pieds au-dessus du niveau moyen de la mer
Système de référence géodésique nord-américain, 1927
Projection transverse de Mercator

Échelle par la DIRECTION DES LIGNES ET DE LA CARTOGRAPHIE, MINISTÈRE DE L'ÉNERGIE, DES MINES ET DES RESSOURCES. À partir des photographies aériennes prises en 1970. Imprimée en 1976.
La traduction en ordinateur de la compilation et du tracé a été réalisée par le système de cartographie automatisé.
Des cartes sont en vente au Bureau des Cartes du Canada, ministère de l'Énergie, des Mines et des Ressources, Ottawa, ou chez le vendeur le plus près.
© Canada 1976, tous droits réservés

TROPHY LAKE
92 N/12
EDITION 1